

B.F. DORR #4-A

June 18th 1881
by the
Author

(BOOK 4 Dorr)

4A

Sec. 6 31-10 Aug
E. 1/4 P. Established by evidence of
and birch root and distance
E. 1/4 P. N. (5) 39.79 var. N. 6 5/2 N. 6 5/2

Sec. 28 31-14 Aug 20
N. W. cor. S. (3 3/4) 40, 1.4 Var. E. 0.24 N. 1.5

Sec. 27 30-11 Aug 23

N. W. cor. E. (4) 39.52 Var. N. 60 N. 3 1/2
N. 1/4 P. S. E. tree lying down, N. E. low
S. 2, S. (3 1/2) 79.90 Var. N. 81 N. 2-6
N. 1/4 P. Original level of top of stake
S. 1, E. (3) 39.80 to 1/4 line Var. 16 1/2 N. of 1/2 sec. N.
N. W. cor. bed on 16 N. 79 1/2 E. 5 1/4
do " " 20 S. 32 1/2 W. 47 1/2
N. W. line S. (4) 39.85 Var. E. 45 N. 4 1/2

Sec. 5 56-9 Aug 27

S. 1/4 P. N. (2 + 40) 21.22 Var. N. 21 N. 5 1/2
N. E. S. E. 1/4 S. (2 1/2) 20.95 Var. E. 33 N. 7 1/2
under N. E. cor. 49 50
level of E. end of road 7.80 S. of N. E. cor.
N. line 20.82

S. W. cor. in 1.91 N. of the S. 1/4 P. 22 1/2
do " " 7 N. 5 1/2 E. 23
S. E. cor. " 10 S. 73 1/4 W. 4 1/4
" " 1.21 N. of E. 1/4 on S. line
for 10' from center 39.4 (chord) 4 + 55'

N. B. Verrier for new 14
N. W. cor. (2) 30.7 Var. P. 49 1/2 N. 1 1/2
E. W. line corner 14 N. 1 1/2 W. 1 1/2



E. 5. P. (3 1/2) 80, 26 V. N, 18 3/4
 been, 9. Pine stipe 16 N, 75 E. 19 3/4
 E. 14. P. 9. N. (7 1/2) 40, 0 5
 80, 5 5 V. S. 8. V. 6. 3
 N. 14. P. (2) 7) 84, 34 Var, N, 11 v, 6-40

been, of 8. { Pine stipe 20 S, 44 1/2 N, 5-8
 " " 36 S, 53 N, 47
 1/4 led. S, 1/4 8, 1/4 trunk 10 S, 34 1/2 N, 6
 1/4 led. S, 1/4 9, 1/4 trunk 14 N, 84 1/2, 9
 " " " " " " " " " " " "

Oct-17" Dec. 28, 31-11, 189
 N, E, cor. Aug, 12 N, 47 N, 26
 Original tree Var, 3

New. Pine stipe, 36 S, 12 3/4 N, 8, 5
 Do S (1/2) 39, 36 Var, E, 3 v, 0 10
 Do N, (4 1/2) 40, 56 Var, S, 36 v, 4 24
 been, Dec. Pine stipe 40 S, 2 1/4 N, 35
 N. 74 P. 6. 20, 50 1/4 cor + 41, 00 to been
 + 40, 28 Var, N, 4 lbs v, 4 20

S. 1/3 on E, 1/4 trunk 16 S, 57 N, 14
 N. 14 P. 3, (2) 38, 74 Var, E, 47 1/2 v, 1 3/4
 2 1/4 on E, 1/4 trunk 14 N, 35 1/2 N, 14

76 Var, N, 7 1/2 v, 40
 34 Var, 11 v, 6-40
 89 3/4 2 4 1/2
 79 7/8 Var, S, 1, 3 1/2 v, 8 1/4
 2 1/2 Var, 1 1/2 v, 1 1/2 v, 7
 2 1/2 Var, 2 1/2 v, 14
 2 1/2 Var, 6 4. 29 v, 3 1/4
 40, 49 Var, 3, 2, 28 1/2
 40, 24 Var, 6, 2, 28 1/2

on N. + 3 1/2 line through 8, 72
 1 3/4 E, from Pine stipe, 34 lbs
 cor. 8. moved 1 1/2 mile stake
 95 " " 1/2 mile stake on E
 67 1/4 + 2. 70 1/2 v, 0 0 0

P. 6. 29 1/2 E, 22
 19 39-7. Sept. + 1/95
 239
 19 39-7. Sept. + 1/95

31-10 Sept, 19 1/4
 21, 50 var, N, 120
 bet from old N. Dringfield
 "direct" on old site
 B. L. Bunt Pine stipe 20, 37 1/2 E, 39
 31-11 Oct 1/95

20, 34 Var, E, 8
 10 S, 11
 10 S, 11

Dec. 28 continued

1/8 on N. line S (3/4) 38, 62 Var, E, 5⁰
 0, 07 W. of E, 1/4 P, Aug 12 29, 55 W 48 3/4
 1/8 on E. line W. (4 1/2) ^{20 20} 40, 38 Var, N, 23 N, 3-50
 1/8 hlt, N. 1/4² Aug, 10 S, 85 3/4 E, 47 1/2
 S. 1/4. Aug 14 S, 13 W, 19
^{10.10}
 1/8 on E. of above, Aug, 13 N, 85 E, 29 1/4
 Do S. (1/4) 19, 23 Var, E, 6 3/4
 E. cor. N. (2) 42, 64 Var, E, 1, 93 N, 2⁰
 1/8 on E. line 21, Aug 14, S, 66 3/4 W, 4 1/2

¹⁵⁰ Dec, 18, 37-10 Oct 22/95
⁵⁷ 1/4 P, E. (-3⁰) ^{39 99} 81, 67 Var, S, 1, 35 N, -3 1/2
^(2 3 3)
 Do, N. (5) 40, 62 Var N. 182 N, 4⁰ 40
 E. cor, N. (4 1/4) 80, 00. N, 3⁰ 25 Then
 Do (-3⁰ 25) 11, 16 Var, N. 28 N, 3 1/2
^{37, 54} N. 1/4 P, S. (-4 1/2) 80, 39 Var, 5⁰ 3 N, -4 1/2
^{W. Pine} E. 1/4 P, New Norway 6 S, 61 1/2 E, 26 3/4

Did not find E. 1/4 part
 Dec. middle strata in Norway
 1/8 W. 1/4² Norway 10 S, 27 1/2 W, 32

¹⁵⁰ Dec 18, continued

1/8 hlt, N. 1/4² N. (-4 1/2) ^{21, 83 1/2} 8, 94 Var, E, 2, 24 N, -4⁰ 2
 N. 1/4 P, N. (-6⁰) 44, 41^{1/2} Var, S, 5 N, -6 1/4
 W. 1/8 on N. line N. Pine ^{1/4} N, 55 E, 5
 N. 1/8 on N. line, Norway 11 N, 16 W, 13 1/2
 Do Do E. (-4 1/4) ^{21, 45} 42, 12 Var, N, 2, 62 E 4⁰ 5
 1/8 hlt, N. 1/4² Jack Pine 10 N, 58 E, 14 3/4
 1/8 on N. 1/4 Pine 12 N, 5- W, 35
 "

¹⁴⁵ Dec, 7, 37-10 Oct, 28/95
^{20.99 + 20.15 = 42.14}
 N. W. cor, E. (-4) 84, 50. N, 4 1/2
 Then, N, 2, 74 Var, E, 6 lks
 W. 1/4 P. of trees lying down
 New. Spruce 6 S, 79 E, 30 1/2
 Do E. (-39⁰) ^{42 93} 85, 34 Var, 97 1/2 N, -2, 10 1/4
⁵⁰ S. 1/4 P, N. (4 1/2) 84, 23 Var, N, 1, 23 N 4 1/4
 N. 1/4 P. Spruce 10 N, 21 1/2 E, 13 3/4
 And found Do 10 N, 67 E, 19 3/4
 W. 1/8 on N. line, N. Pine 10 N, 53 E, 25 3/4
 1/8 on N. Pine 20 S, 59 1/2 W, 43
 5⁰ (Pine 8 S, 13 1/4 E, 37 1/2)

148

Dec 7, continued

1/4 P. N. (3) 40.70 Var, E, 35 N, 3^{3/4}
 S.W. cor N. (2 1/2) 40.32 Var, W, 47 N, 3^{3/4}
 N. 1/4 P. N. (3) 40.48 Var, W, 44 N, 2 9/4
 N. 1/4 on N. line Norway 14 S, 86 1/2 W, 30 1/2
 S. 1/4 on N. Pine 18 N, 24 3/4 W, 46

140

Dec, 23, 37-9, Nov, 5th 1895

1/4 P. N. Pine 15 S, 3 3/4 W, 34 3/4
 + 33 42.59 R, 3 1/2
 Do, N. (3) 81.31 Var, E, 1.26 N, 3 1/4
 - 39 41.90 R, 4
 1/4 P. E. (3 1/2) 85.55 N, 3-55 Run S.
 2.46 N, 3 1/2 Var, W, 79
 E. 1/4 P. N. tree stub & tree stump day.
 Do New bedar 7 S, 8 E, 37
 Gen Dec Lamb 13 S, 86 E, 16
 S. 2 S, 13 N, 7 W, 17
 E. cor N. (1st) 41.44 Var, S, 81 N, 1st
 1/4 bed N. 1/4 Pine 12 S, 87 W, 9 3/4
 Do Do, N. (1) 41.70 Var, S, 9 1/2 N, 1st 10
 N. 1/4 on N. line Pine 13 S, 9 1/2 W, 19
 N. 1/4 Norway 14 N, 83 1/2 W, 22 1/2

133

Dec 1, 36-7 Dec, 1895

1/4 P. N. (old) 5-2, 38 = 20.03 + 32.33
 Did not run with compass
 ab 20.05 N. (2 3/4) 39, 30 Var, S, 2 1/2 N, 2 1/4
 N. 1/4 P. N. (4 1/4) 40, 22 Var, S, 57 N, 5 1/4
 - 49 "

200

Dec, 34, 35-9 Dec, 5th 1895

N. E. cor S. (-5 3/4) 91.56 Var, W, 32 N, 1-6
 S. 1/8 on E line Lamb 14 S, 80 1/2 W, 20 1/2
 E. 1/4 P. N. (4 1/2) 78.37 Var, S, 87 N, 4 1/2 W, 24
 N. W. cor S. (-9) 88.39 Var, E, 61 N, (-9)
 N. 1/4 P. S. (+11) 44.45 Var, W, 29 N, -10 3/4
 N. 1/4 P. N. (found West) 86 N, 53 W, 18
 Gen Dec (Mud) 7 N, 5-5 E, 14 1/2
 (Pine) 14 S, 69 E, 9 3/4
 1/4 bed N. 1/4 Norway 11 S, 3 W, 22
 Do, E. (3 3/4) 38.84 Var, S, 32 N, 4th 10
 N. 1/4 on E. line Laanbe 10 S, 26 W, 6 1/4
 1/8 bed N. 1/4 P. N. (4-25) 39.52 Var, N, 13 N, 5
 N. 1/4 on N. line bedar 14 N, 58 3/4 W, 21 3/4
 Gen N. W. 1/4 S. (8-20) 22, 28 Var, E, 11 1/2
 1/8 bed N. 1/4 Pine 20 N, 38 W, 14
 "

199

Dec, 33, 38-9 Dec, 10th 1895

1/4 P. N. (4) 81.21 Var, S, 8 N, 3rd 50
 N. 1/4 P. S. (-9) 87.58 Var, W, 5 N, (8 3/4)
 S. 1/4 P. Lamb 7 S, 9 3/4 W, 33 (found) Lamb both P. S.
 N. W. cor S. (8 3/4) 86.24 Var, W, 1.06 N, -9
 W. 1/4 P. Norway 5 S, 89 E, 21 1/2
 Angle 78 5' S, 33 1/2 W, 21 1/2

199 Dec 33, cont

N. 1/8 on N. Pine 10 S, 82 N, 1/4
 Do E, (3) 53741, Var. S, 8, N, 14-10
 1/8 but N, 1/4 Pine 12 N, 7, W, 10 1/4
 Can. Dec, Pine 12 N, 63 1/2, 26
 Do 12 N, 74 W, 16 1/2

197 Dec, 29, 38-9, Dec. 14/95

S, E, cor. W, (4 1/2) 41.82 Var. N, 64 1/2, 4-35
 +28' 39.66
 S, 1/4 P, N, (3 1/2) 79, 78 Var. 6, 64 N, 3-40
 N. E. 691, W, (5 1/2) 83.92 Var. 172 N, 5-20
 N, 1/4 P, Lumb 5 N, 38 1/2, 42 1/2
 Do 5 S, 39 1/2, 31 1/2
 -10' 41.96
 E, 1/4 P, N, (4 3/4) 83, 83 Var. S, 25 N, 4-25
 Can. Dec, Prunum 18 N, 44 1/2 W, 23 1/2
 W. Spruce 7 N, 33 E, 20 1/2
 E, 1/8 on S, Pine 20 S, 14 E, 18 1/2
 Do Do N, (3 3/4) 10 note Pine. Lumber,

190 Dec, 21, 38-9, Dec, 18/95

S, N, cor. W, (12 1/4) 75.20 Var. W, 31 1/2 N, 2 1/2
 W, 1/4 P, Lumb 24 N, 3 W, 17
 Do 12 S, 29 1/2, 19 1/4
 -36 41.68
 Do E, (6 1/2) 83, 20 Var. N, 86 N, 6-10
 N, E, cor. W, (6) 85, 42 Var. N, 3 1/2 N, 6-5
 N, 1/4 P, Birch 10 S, 5-1/4 E, 83 1/4
 Do 8 N, 1 1/2 E, 15 1/2
 -37, 68 1/2
 Do S, (10) 75, 56 Var. W, 31 N, 10
 Can Dec, Pine 8 N, 10 W, 9 1/2
 Do 8 N, 83 1/2 W, 10 1/2
 1/8 but, 2 1/4 Pine 7 S, 30 W, 19
 Do W, (5 1/2) 41, 13 Var. S, 10 N, 5 1/2
 Do on W, Lumber 12 S, 33 E, 33 1/2

190 Dec, 21, 38-9 cont

1/8 but S, 1/4 E, (5 1/2) 40.89 Var. N, 4 1/2 N, 2
 Can S, E, 1/4 N, (9 1/2) 19, 03 Var. W, 2
 1/8 but E, 1/4 Norway 10 N, 85 E, 1.6 1/2
 Do N, (9 1/2) 37.82 Var. N, 24 1/2, 9-20
 Can N, E, 1/4 E, (5-50) 21, 05 Var. N, 2
 joined to this point.

206 Dec, 19, 38-10 Dec 31st 1895

N, E, cor. S, (5) 85, 75 Var. E, 2, 90 N, 5-5
 +45-80
 S, 1/4 P, N, (3) 86, 02 Var. E, 7 1/2 N, 2-35
 X E, 1/4 P, { And not found any
 Do { trunk 12 S, 19 W, 16 1/4
 Do { Spruce 12 N, 13 W, 12 1/2
 Do W, 80, 5-0 (line length 81, 00) 4-40
 Then N, (4-40) 9, 58 Var. W, 6, 1/2 N, 4 3/4
 S, 1/4 P, E, (1/2) 40, 72 Var. N, 31,
 Can Dec, Lumb, 13 N, 37 1/2 E, 23
 Do Spruce 6 S, 38 E, 11
 +40, 43
 X E, 1/4 P, W, (6) 80, 44 Var. S, 9, 58 N, 4 3/4
 1/8 but, N, 1/4 Pine 20 S, 51 E, 40
 Do S, E, (1/2) 40, 50 Var. S, 78 1/2 N, 2.
 N, 1/8 on E, Pine, Cedar 13, N, 3 1/2 E, 25
 S, 1/4 " " Lumb, 4 N, 44 1/2 W, 25 1/4

207 Dec, 22, 38-10 Jan. 6th 1896

+1/2 40, 38 R, 2 1/2
 W, 1/4 P, E, (3) 82, 52 Var. S, 72 3/4 N, 2-50
 +(-11) 39, 85 1/2 R, 3
 N, 1/4 P, S, (5) 81, 90 Var. W, 170 N, 2-40
 S, N, cor. E, (3) 86, 86 Var. S, 2, 15 1/2 3-10
 S, E, cor. Spruce, Pine being down
 Do, Saw Pine 13 N, 88 E, 47 1/2
 S, 1/4 P, Lumb, not found pit.
 Do Lumb, 8 S, 80 W, 19
 Do Spruce 6 S, 24 W, 17
 Can Dec, Birch 11 N, 72 E, 20
 Do 11 S, 60 1/2-10
 Starwell 12

Dec. 22, cont.

1/4 bed. W. 1/4 Jarnee 10 N. 33 E. 2812
 1/5 " " bed. 13 N. 53 1/2 E. 774
 205 Dec. 17, 38-10 Jan. 15/196
 (3-41) 39, 28
 S. 1/4 P. N. (3) 87.86 Var. W. 5.60 1/2 N. 6
 S. W. cor. N. (342) 38.36 1/2 Var. W. 4 N. 3 1/2
 W. 1/4 P. N. (3112) 47.93 Var. W. 1.48 N. 3
 N. W. cor. N. W. p. p. N. E. etc.
 Do. New York 15 S. 49 1/2 E. 21 1/2
 N. 1/4 on W. line Norm. 6 N. 85 E. 20 3/4
 (3-22) 41.17
 W. 1/4 P. E. (4) 83.02 Var. N. 4.88 N. 4+20
 Gen. Sec. Birch 24 S. 24 E. 33 1/4
 Do 22 S. 42 3/4 W. 24
 N. 1/2 on W. line E (1/2) 41.08 Var. S. 4 1/2 N. 40
 1/8 bed. W. 1/4 Norm. 14 N. 61 E. 30.
 189 Dec. 18, 38-9 Jan. 16/196
 N. E. cor. W. (5) 40.78 Var. N. 10 N. 4 3/4
 -10' 35.97 R. 3-40
 N. 1/4 P. S. (3 3/4) 74.78 Var. E. 21 N. 3+37
 S. 1/4 P. Jarnee 6 N. 81 W. 27 1/3
 Frank 12 S. 12 1/4 W. 21 3/4
 42.42 R. -34
 E. 1/4 P. (0) 88.14 Var. S 34 N. -35
 W. 1/4 P. fir etc. Maple tree etc
 Do. New York 4 N. 73 1/2 E. 23
 Gen. Sec. Birch 10 N. 44 3/4 E. 30 7/3
 5- Frank 15 S. 61 E. 33
 1/8 bed. W. 1/4 Norway 12 N. 64 3/4 W. 18 1/2
 Do. Do. E. (1-5-20) 41.38 Var. N. 6 N. 2
 Gen. N. E. W. N. (5) 19.02 Var. W. 12 N. 5
 E. 1/8 on N. line Pine 16 S. 37 E. 15 1/2
 23 Dec. 2, 36-8 Jan. 28/196
 Mo. b. on N. side Lake on W. line
 Do. do. N. (9) 27.25 Var. E 11 S. 9+35
 Mo. b. on S. side Lake on W. line
 Do. do. N. (5-3/4) 39.77 Var. W. 3, N. 8+50
 -13+5-3 84.20 Pine length N. 8 1/2
 W. 1/4 P. E. (1 1/2) 85.74 Var. N. 8.82 N. 1+10

Dec. 2, cont.

W. 1/4 P. E. (1 1/2) 85.00 N. 1+10 Then
 40.65
 S. 8.82 Var. W. 74 N. -1/2+ C 15+35
 S. E. cor. N. (9 1/2) 43.93 Var. W. 2 6/4 N.
 E. 1/4 P. 39.0 1/2 N. of S. E. corner.
 Do. Maple 10 N. 86 1/2 E. 15
 Pine 14 S. 49 1/2 E. 16 1/4
 E. 1/4 P. is pd. at the first place
 where straight line from S. E. cor.
 top Mo. b. on N. side of Lake, strikes
 the water in the water.
 Distance from said Mo. b. South across
 the water is 3.75 instead of 7.20
 W. 1/4 P. is 6.92 S. of said Mo. b.
 - instead of 7.09
 N. W. cor. E. (3) 21.64 Var. S. 1.6 2 1/2 N. 50
 Mo. b. on W. side E. (6+10) 20.90 Var. S. 3 1/4 N. 3 1/4
 -13' 49.77 10 1/4 R.
 N. 1/4 P. S. (57) 96.86 Var. E. 38 N. 13 2 1/2
 W. 1/8 on N. line 10 N. 13 1/4 W. 10 3/4 0 Pine
 N. 3/4 " " S. (9) 47.61 Var. E. 2 1/2 N. 7
 Gen. Sec. Pine etc. 14 N. 68 1/4 W. 32
 50 " Norway " 12 S. 17 1/4 E. 16
 1/8 bed. W. 1/4 Pine 10 S. 40 W. 39 1/2
 3-2 Do E. S. 82 E. 28
 Mo. b. E. of W. 1/4 P. is 3.90 E. of W. 1/4 P.
 Do. Var. Pine 13 S. 22 E. 10 1/4
 23 Dec. 3, 36-8 Feb. 1d-1896
 N. E. cor. W. (7 1/4) 39.93 Var. S, 34 1/2 N. 5-
 E. 1/4 P. W. (10 1/2) + (6 1/2) on Lake shore 4 1/2
 82.00 N. 4 1/4. Then S. 3.54 Var. E. 1 1/2
 + 2+28' 40.33 R. 4+5
 E. 1/4 P. W. (10 1/2) 82.16 Var. N. 3.54 N. 4+10
 + 1-26' 44.47 R. 5-
 S. 1/4 P. N. (5) 91.86 Var. E. 2.30 N. 5-20
 Gen. Sec. Norway 20 S. 40 1/4 W. 20 1/3
 Stam. 12 N. 60 E. 25-3/3

158 ✓
 Sec. 3 cont

- S. E. cor. W. (4) 41.08 Var. S, 28 N, 3⁺25
- S. 1/4 P. W. (3 1/2) 40.73 Var. S, 9 1/2 N, 2 3/4
- S. W. cor. Ogd. Norway 20 S, 77 E, 30
 " " " " 14 N, 41 E, 8
 " Also Old. Yew. (Junc) down. Inhd. Sec. 4.
 + 1-26' 44.47 R. 5.7
- S. 1/4 P. N. (5-) 92.80 N, 5-35' Then West
 2.30 Var. N, 14. N, 5-20'
- S. 1/4 P. Yew. 15 S, 59 1/2 E, 2 1/2
- N. 1/4 P. N. (6 1/2) 48.80 N, 6 1/4 Then
 East- 2.12 Var. S, E, 1/2, N, 6-35'
- N. 1/8 on N. line Norway 12 N, 46 E, 14 3/4
 + 2-28' 40.33 R. 4-35'
- E. 1/4 P. W. (10 1/2) 82.16 Var. N, 3, 5 1/4 N, 4-10
- ken. S. E. 1/4 Pine 13 N, 73 E, 2 2 1/2
- 1/8 bed- N. 1/4 cedar 12 S, 24 N, 2 2 1/2
 Do. do. E. (6 1/4) 40.21 Var. S, 2 1/2 N, 8
- N. 1/8 on E. line, Lumber, 6 N, 74 3/4 E, 2 0 3/4
 No. 6. 10.50 N. of E. 1/4 P. Lumber 6 S, 5-6 1/2 N, 17 3/4
- 1/8 bed- E. 1/4 Norway 16 N, 82 E, 12 1/4
 21.5f3
- Do. do. S. (8) 46.21 Var. E, 5-1/2 N, 8 1/2
- E. 1/8 on N. line cedar 10 S, 75 N, 11 1/2
- Do. do. S. (7 3/4) 25, 55 Var. N, 4 1/2 N, 7 3/4
- ken. N. E. 1/4 Lumber, 12 S, 57 1/4 N, 11 3/4
- E. 1/8 on S. line Lumber 13 S, 69 1/2 N, 28 1/4
 Do. Boulder 2 ft + 3 ft. in place.
- N. 1/8 on S. line, Pine 10 N, 88 E, 14 3/4
- 1/8 bed- S. 1/4 Pine 10 S, 68 1/2 E, 15 3/4

Sec. 3, cont

- 1/8 bed- S. 1/4 E. (8-35) 40.63 Var. S, 7 1/2 N, 8
 No. 6. at S. E. cor. N. E. S. E.
 Pine 20 N, 87 N, 24 1/2
 - 1/8 bed- N. 1/4 E. (6 1/4) 41.13 Var. N, 43 1/2 N, 6 5
 1/8 " W. " Pine 11 N, 16 1/2 E, 2 1/4
- Sec. 29, 32-11 Feb, 12 1896
- N. 1/4 P. E. (2 1/2) 82.30 Var. N, 11 2 N, 3-35
 Do " " 41.81 Var. N, 43, N, 3-20 Lumber.
 - at- 20, 90 Lumber. S, 25 1/2 E, 3-78
 red- mtd Elm 6 S, 37 N, 6 7/8
 West- 1/4 P. West- 4, 90 to Birch tree.
- Sec. 30, 32-11 Feb, 12 1896
- S. W. cor. N. (6) 40.56 Var. N, 83 N, 4 3/4
 - ken. S. W. (4) 50.21 " S, 63 1/4 N, 3 3/4
 S. 1/4 P. W. (4 3/4) 32.27 " N, 5- N, 1-35
 - S. W. cor. found the four Ogd. steps
 New Maple 16 S, 14 E, 5-2.
 - S. 1/8 on N. line Pine at 30 N, 7 1/2 N, 3 4 3/4
 10, 14 S. of above 20, do. 22 N, 36 1/2 E, 15
 - 1/8 bed- N. 1/4 Maple 7 N, 81 N, 14 3/4
 Do do S. (5 1/2) 70.02 Var. E, 2 1/4 N, 5-1/2
 - S. 1/4 P. N. (6 3/4) 39.57 Var. N, 22 1/2 N, 6-35
 22.15 1/2
 - 1/8 bed- S. 1/4 W. (4-5) 57.04 Var. S, 6 1/2 N, 3-5-5
 ken. S. E. 1/4. Elm 12 N, 24 3/4 E, 25 1/4
 - S. 1/4 P. E. (3-40) 41.92 Var. S, 6 1/4 N, 4
 E. 1/8 on S. line Elm 10 S, 3 1/4 E, 5-4 1/4
 - Do. do. N. (7) 39.40 Var. N, 9 6 N, 6-5-0
 1/8 bed- N. 1/4 E. (5-1/2) 19.80 Then E. (3 1/4)
 21.22 1/2

Sec. 31 cont'd

d. 4° 10'

9.88 N. of S. 1/4 P. W. (4° 28') 67.36 Var. N. 6 1/2
 1/8 bel. S. 1/4 East - 21.28 to cen. S. E. 1/4
 cen. S. E. 1/4 Elm stp. 19 S. 49 1/2 E. 31.

⊕ 26th Sec. 31, 39-11 Apr. 10/186

M. C. West side Lake on S. line.
 E. (3 1/2) 37.54 Var. N. 29 1/4 W. 3 1/2
 M. C. E. side Lake on S. line.
 New Pine 18 N. 54 E. 17 3/4
 + 1° 38' 40.58 R. 4° 58'
 S. 1/4 P. N. (5) 79.81 to N. line Var. E. 80 (4° 35')
 M. C. N. side Lake on W. line.
 S. (3) 49.40 Var. E. 9. N. 2 3/4
 + 45.17 R. 2° 40'
 W. 1/4 P. E. (3) 84.71 Var. N. 70 1/2 W. 2 1/2
 M. C. on S. side Lake on W. line.
 Norway 18 is S. 53. W. instead of
 N. 23 W.
 M. C. on N. side of Lake on W. line.
 + 1° 37' 4.64
 N. (4) 24.02 Var. E. 67 1/2 N. 4° 10'
 N. W. E. (5) 30.80 Var. N. 1.31 W. 4 1/2 down
 thence E. (2° 5') 15.25 to N. & S. 1/4 line pan
 Norway stp. 20 N. 62 E. 20 1/2
 N. 1/8 on W. line Do Do 20 S. 68 E. 18 1/4
 Birch 7 S. 75 E. 9
 M. C. N. of E. 1/4 P. Do 10 N. 6 W. 16
 Do S. (4) 40.57 1/2 Var. W. 176 1/2 N. 3° 40'
 + 1° 13'
 S. E. cor. W. (3) 27.42 Var. N. 58 1/2 N. 3° 40'
 Maple 10 S. 42 1/2 W. 43 1/2
 S. 1/8 on E. line Birch 11 S. 49 E. 47
 Birch 7 N. 36 W. 27 1/2
 E. 1/4 P. Aspen 10 S. 58 1/2 E. 43 1/4
 20.50 to Am. b.
 S. 1/8 on E. line W. (3) 20.98 1/2 to Lake
 Angle N. W. (41° 35') 3.00 Angle S. W. (50° 10')
 S. 79° 50'

⊕ ⊕ Sec. 31, 39-11 cont'd

W. M. C. on S. line. Pine stp. 7 S. 75 W. 10 3/4
 Do. W. (4) 21.66 S. 4 Var. S. 82. V. 3° 40'
 S. W. cor. N. (6) 6.42 Vert. at N. 6°
 S. W. cor. { Norway 12 S. 61 E. 13 }
 Do 9 N. 73 E. 31 }
 Do 8 stp. S. 66 1/4 W. 20 }
 Cen. Sec. Pine stp. 15 S. 12 E. 15
 Norway 14 S. 51 1/2 W. 24
 1/8 bel. N. 1/4 Spruce 5 N. 70 E. 29 1/2
 Lamp, 10 N. 28 1/2 E. 42 1/2
 Do. Do. N. (6) to Lake N. 5 1/2
 Norway stp. 15 S. 4 1/2 W. 23
 M. C. Do Do 16 N. 84 W. 26
 1/8 bel. S. 1/4 Aspen & N. 57 W. 11
 Do. 2 rods South to Lake.
 S. 1/8 on E. line West - 3° (See bottom Page 14.)
 2.67 W. of Lake Var. N. 15 1/2 W. 2 1/2
 Angle on 8° 35'
 Distance across Lake 15.43.
 M. C. near center S. E. 1/4
 Pine 18 N. 32 W. 12 3/4
 M. C. E. 80 chains E. of W. 1/4 P.
 Norway 10 S. 54 W. 13 3/4
 Do 14 S. 9 1/2 W. 30 1/2
 N. 1/8 on W. line. E. (2 1/2) 44.20 Var. N. 2°
 N. 2° Set iron tally stakes on
 this last line.

✓ Sec. 35, 42-11 Apr. 18/189

M. C. 5.86 N. of S. W. corner (In Lake)
 N. (3 1/2) 34.29 Var. W. 31. N. 3° 10'
 - 10. 40.30
 W. 1/4 P. E. (3) 80.31 Var. N. 23 1/2 N. 3° 20'
 at E. 1/4 P. found both B. S. stumps.
 M. C. West of S. 1/4 P.
 E. (4) 41.90 Var. N. 42 N. 4° 10' (at S. E. cor)

Sec. 35. 42-11 cont^d

S $\frac{1}{4}$ P. Caspen 8 S. 21 $\frac{3}{4}$ E. 98 $\frac{1}{2}$
 Do 5 N. 83 $\frac{1}{4}$ " 54 $\frac{1}{2}$

Did not look - Bearing trees.

M. C. W. of S. $\frac{1}{4}$ P. North B. D. standing
 New B. No. Caspen 3 N. 38 $\frac{3}{4}$ E. 44 $\frac{1}{2}$
 Do 6 S. 45 $\frac{3}{4}$ E. 72 $\frac{1}{4}$

S. $\frac{1}{4}$ P. N. (3) 21.50 to creek. Offset
 N. 5-0. Angle 77° 55' Dist. 2.33 $\frac{1}{2}$.
 + 37. 40.31

S. $\frac{1}{4}$ P. N. (3) 80.46 Var. E. 87 N. 2° 35'

N. $\frac{1}{4}$ P. Both B. L's lying down.

New Sugar 12 S. 53 $\frac{1}{4}$ W. 23 $\frac{3}{4}$

S. $\frac{1}{8}$ on N. line. Birch 10 N. 3 $\frac{1}{4}$ E. 19 $\frac{1}{2}$

At 7.00 N. of M. C. on N. line.

E. (3 $\frac{1}{4}$) 49.37 Var. S. of 13.00 on

N. + S. $\frac{1}{4}$ line 5-lps. N. 23 $\frac{3}{4}$

Birch 20 N. 12 $\frac{1}{2}$ W. 34

Gen. Sec. Spruce 16 N. 44 E. 40 $\frac{1}{2}$

Sugar 12 N. 26 W. 51 $\frac{1}{4}$

$\frac{1}{8}$ bel. N. $\frac{1}{4}$ Birch 5 S. 71 W. 22

Do. N. (3) 20.22 Nail il. N. 2° 40'

N. E. cor. N. (4) 49.19 Var. S. 79 N. 4°

W. $\frac{1}{8}$ on N. line. Sugar 12 S. 57 E. 35

Do. S. (3) 40.06 Var. E. 22 N. 3 $\frac{1}{4}$

$\frac{1}{8}$ bel. N. $\frac{1}{4}$ Fir 10 S. 48 $\frac{1}{2}$ W. 71 $\frac{1}{4}$

Do. Dry S. (3) 31.50 to Lake. M. C.

R. Oak 12 S. 34 $\frac{1}{2}$ W. 92 $\frac{1}{3}$

$\frac{1}{8}$ bel. S. $\frac{1}{4}$ Lark 4 S. 37 W. 35 $\frac{3}{4}$

Sec. 6. 30-12. Apr. 30/96

S. $\frac{1}{4}$ P. Found both B. F. stumps.

New Sugar 13 S. 2 E. 133 $\frac{3}{4}$

Do. N. (5 $\frac{1}{4}$) 57.07 Var. E. 12 $\frac{1}{2}$ N. 4° 35'

N. E. cor. New Sugar 18 S. 88 W. 72

N. W. cor. E. (3° 40') 29.79 Var. N. 2 $\frac{1}{4}$

" " " " 71.98 Var. S. 10 N. 3° 40'

" " " " 51.85

S. $\frac{1}{4}$ P. S. (4 $\frac{1}{2}$) 91.00 Var. W. 21 N. 2° 25'

Sec. 6. 30-12 cont^d

Gen. Sec. E. 11 S. 51 $\frac{1}{2}$ W. 17

Sugar 3 S. 5 W. 33

S. $\frac{1}{4}$ P. New Birch 24 S. 32 $\frac{1}{2}$ E. 26 $\frac{1}{8}$

2 rods south of N. $\frac{1}{4}$ P. Del day

gray boulder 5' x 8' x 23 with + on top

Sec. 4. 31-11. May 4/91

N. W. cor. Found N. W. stump.

Del-Balsam stake. Put 17 hitched

around it.

Do. E. (4 $\frac{1}{2}$) 80.99 Var. S. 10 N. 4 $\frac{1}{2}$.

N. E. cor. (E. (4)) 41.78 Var. N. 10 $\frac{1}{2}$ N. 4° 2

1 Pine stp. 36 S. 5 E. 92 $\frac{1}{4}$

N. E. cor. 3 Pine stp. 30 N. 4 W. 96 $\frac{1}{2}$

N. $\frac{1}{4}$ P. 3 Pine stp. 30 N. 45 $\frac{1}{2}$ W. 41 $\frac{1}{2}$

Birch is NW. instead of N. E.

N. W. cor. 4 E. (4 $\frac{1}{2}$) 39.98 Nail il.

N. $\frac{1}{4}$ P. Found Elm stp. and took evidence of settlers in regard to sugar

N. $\frac{1}{4}$ P. 4 E. (4 $\frac{1}{2}$) 41.02 Var. S. 10 N. 3° 35'

N. $\frac{1}{4}$ P. 3 E. (4° 25') 40.5 " N. 13 " 4° 35'

N. E. cor. 4 Pine 8 S. 55 $\frac{1}{2}$ E. 7 $\frac{3}{4}$

E. $\frac{1}{8}$ on N. line 4 Pine stp 36 S. 10 $\frac{1}{4}$ E. 46 $\frac{1}{4}$

N. $\frac{1}{4}$ P. " " " 26 N. 40 E. 39

W. $\frac{1}{8}$ on N. " " " 36 S. 72 $\frac{1}{4}$ W. 72 $\frac{1}{4}$

Do. " " " 30 S. 47 $\frac{1}{4}$ W. 64

Do. Smooth boulder 8 x 10 x 20 + on top

Sec. 20. 31-11 May 8/1891

N. W. cor. Put in a charred oak stake

Do. E. 49 to E. line of R. of W.

" " 8.95 " W. " nail of R. R. (charred)

" " 9.95 " E. nail of R. R.

" " 30.25 to Original $\frac{1}{4}$ P.

Sec. 20, 31-11. Cont'd

1/4 P. Put in a charred oak stake
" Hinge 52 1/2 lbs. East of center
of R. R. track
1/4 P. Measured North on sec. line.
First 80 rods 1 ft. short
Next 38 1/2 ft. 3 in
N. E. cor. 28 lbs East of center R.R. track
S. line of Leslie's land 137 1/3 lbs long
New gate. 1 lb. wider on E. + N.
lines than at right angles.
N. line Shedd's 149 5/8.
S. " " 155 1/2
S. E. cor. " to stone in bend S. 54 1/2
Strong's S. line 144 3/3
Leslie's N. E. cor. North 6.00 to stone.
Then 12.00 to Original 1/4 Post.

N. W. cor. E. on New section line.
10.25 to Right of Way (branch)
11.54 " E. rail of R. R.
43.38 1/2 " New 1/4 Post.
1/2 31.25 1/2 to middle of New Road.
Then South 12 to Original 1/4 Post.

N. W. corner
Bridgman's N. W. corner
(marked stone) to N. W. cor. Sec. 1060.75 ft.

Sec. 29, 31-11 May 23 1896
Expanded Pal. intersection S. line
2nd Ave. and W. line Longlade Road.
Angle 69° 55' West on 2nd Ave.
190 ft. Southwesterly along Long-
lade Road 275 ft. Then West 140 ft.
at Right Angles " "

Sec. 12, 30-11 June 4 1896
W. 1/4 P. Found the sugar.
New Elm 12 S. 83 1/4 N. 31.
Do. N. (3 1/2) 40.2 W. 14 N. 3 1/4
Both Orig = 500 Var. line + O. "

Sec. 31, 42-11. June 13 1896

N. E. cor. S. (4) 79.64 Var. N. 77 N. 3° 10'
1/4 P. Popple stake in Beaver Pond.
Do. N. (4) 76.76 Var. N. 50. N. 3° 20'.

Sec. 35, 36-10. July 31 1896.
N. 1/4 P. Del. with Vernier lat - 3 1/2

Do. S. (7) 41.30 Var. E. 85 N. 6° 35'
S. E. cor. Found Oak and Pine lying down.
New. Pine 7 N. 8 1/2 E. 17

1/4 P. W. (4) 81.00 N. 3 3/4 Then N.
3 3/4 2.52 1/2. Var. E. 46 N. 3 1/2
Line 28 S. 6 1/4 E. 24.
Sec. 16 N. 82 E. 39.
1/4 P. E. (-9) 5.00

Sec. 2, 35-10. July 24 1896
N. E. cor. S. (4 1/2) 33.63 Var. N. 130 N. 3° 40'
N. 1/4 on E. line. Spruce 10 N. 89 W. 21.
Do. N. (5) 38.90 to a stake
N. 1/4 P. S. (5) 16.50 to stake.

Sec. 1, 36-8. Aug. 4 1896
S. 1/4 on E. line. N. (3 1/4) 20.35 Var. E. 7. W. 23 3/4
1/4 P. no + on N. side of boulder 4 ft. x 4 ft.
Do. Norway 22 S. 126 E. 94.
at 8.39 N. of S. 1/4 on E. line + 4 lbs. Exp. N.
Middle of road. B. F. Pine stub 8 x 2 1/2 E. 150.
Thence S. 65 W. 4.50

- B. F. Sugar 7 S. 2 1/2 E. 25 3/3
- 1 N. 68 W. 7.25 5 N. 46 W. 3.25
- 2 N. 77 1/2 W. 4.00 9 S. 77 W. 3.50
- 3 S. 50 W. 5.25 10 S. 73 W. 11.50
- 4 S. 61 W. 6.50 11 S. 68 1/2 W. 5.00
- 5 S. 80 W. 6.00 12 S. 61 W. 4.00
- 6 N. 75 1/2 W. 6.00 13 S. 89 W. 7.00
- 7 S. 68 1/2 W. 3.25 14 S. 28 W. 2.50 - to W.
line of 1. 20.77 N. of S. W. corner.
11.7 Pine stub 12 N. 81 1/2 W. 27 1/2.

Woodson Road bounds

In Sec. 2, S. 58¹/₂ W. 6.75-

S. 42¹/₂ W. 4.50 S. 58¹/₂ W. 6.75-

B.T. Pine stp. 20 N. 10¹/₂ E. 39³/₄

S. 36¹/₄ W. 4.75 S. 7¹/₂ W. 2.75

S. 39¹/₄ W. 8.25 S. 7¹/₂ W. 3.50

N. 76¹/₂ W. 7.00 to top of hill.

B.T. Pine stp. 12 S. 12⁶/₁₂ W. 4.5-

N. 72 W. 4.50 S. 82 W. 3.00

S. 74 W. 3.00 S. 79¹/₄ W. 10.00

B.T. Pine stp. 20 N. 30¹/₂ E. 30¹/₄

S. 88¹/₂ W. 7.00 N. 76¹/₄ W. 5.50

B.T. Pine stp. 14 N. 27¹/₂ E. 26³/₄

S. 77 W. 6.00 S. 69¹/₂ W. 6.00

S. 88¹/₄ W. 3.75 N. 85 W. 3.50

S. 84¹/₄ W. 4.50 N. 83 W. 12.00

B.T. Pine 22 N. 22 E. 41.

At 1.00 ch. on above course, S.W.

cor. of 2 bears S. 17 W. 32¹/₄.

N. 65¹/₂ W. 10.50 B.T. Pine 14 N. 68¹/₂ E. 33¹/₂

N. 81 W. 5.25 S. 74¹/₄ W. 4.50

N. 70³/₄ W. 6.00 S. 88¹/₂ W. 7.00

B.T. Pine 18 N. 7¹/₂ W. 46¹/₂

S. 78 W. 9.75 B.T. Pine 13 N. 10 W. 30

S. 38 W. 8.25 " " Pine 12 N. 50 W. 36³/₄

At 3.75 on above line - Sec. line bet. 3 + 10.

S. 57 W. 3.50 S. 69 W. 5.00

S. 87¹/₄ W. 11.00 S. 60¹/₂ W. 2.50

S. 30¹/₂ W. 3.50 to Sec. line bet. 9

+ 10, 13, 12 chs. S. of corner. (N.W.

corner of 10. 36 + 8.

Sec. 1, 36-8 Aug. 7" 1896

S. 1/8 on E. line. S. (374) 18.10 Var. W. 14 N. 2-

4.00 S. of above. W. (5) 71.00 N. 40-25 Intersected

W. line 14.94 N. of S.W. corner.

Decided that I had ret. E. 1/4 P. 6 links

too far East - 37.69 R. 10-6.

E. 1/4 P. W. (10) 73.50 N. 6-55 Then S. 2.33

Var. E. 17. N. 6-35

50.

Sec. 1, 36-8 cont.

N. 1/8 on W. line E. (714) 71.64 N. 8-55 Then N.

3.78 Var. W. 42 N. 9-

X Cyl. beam S. 1/8 line N. 611 of 36 lks. R. R track

and Pond. One Pond Offset W. 1.00

Angle 67 Distance 2.35 1/2.

-40 19.85 R. 11 1/2

X N. (11) 67.50 N. 10-40 Then E. 4.80 Var

N. 48 N. 11 1/2

New Road, 4.00 W. of angle No. 7.

Pine stp. 16 N. 52 W. 20

Then S. 11 E. 10.08 to 1/8 line.

bedar 8.34 E. 36 1/2.

Sec. 4, 36-9, Aug. 11" 1896

ben. Sec. E. (414) 41.03 Var. N. 10 N. 40 1/2

1/8 bet. E. 1/4 S. W. edge of large Pine

stump N. 54 1/2 E. 92 1/2.

-10 34

E. 1/4 P. N. (3) 42.60 Var. W. 116 1/2 N. 3 1/2

N. E. cor. N. (2 1/2) 8.25 to Waukena Road,

B.T. Pine stp. 18 N. 87 3/4 W. 26.

" " " 14 N. 19 1/2 W. 55 1/2

N. 1/8 on E. line, 1/4 in. stake in open swamp

to N. (4) 40.90 Var. S. 40.90 N. 44 1/2

1/8 bet. N. 1/4 Pine stp. 12 S. 8 1/2 E. 19 1/4

ben. N. E. 1/4 Stake on E. side Pine stp

22 N. 7 1/2 E. 31.

6.95 E. of bench N. E. 1/4 Waukena Road X

B.T. Pine stp. 60 S. 30 1/2 W. 39 1/3

X N. 46 E. 3.75 N. 83 1/4 E. 6.30

B.T. Pine stp. 12 S. 39 3/4 E. 5.3.

N. 33 E. 10. B.T. Norway E. 3.82 E. 28 1/2

N. 18 1/2 E. 2.00 North 3.00

N. 11 E. 4.00 N. 52 1/4 E. 6.92 to

stake 8.25 N. of N. E. cor. of Sec. 4.

1/8 bet. E. 1/4 W. () 20.82 Var. W. 1 1/4

Sec. 17. 36-9, Aug. 13/96

W. 1/4 P. N. (7) 40.93-Var. N. 1/4 N. 5² 35¹
 Do. Well perpendicular 3 ft. long - filled with
 Do. E. (4 1/2) 42.69 Var. N. 32 N. 3² 50¹
 Gen. Sec. N. (2 1/4) 42.58 Var. N. 50. N. 2 1/2²
 1/8 bet N. 1/4 E. Birch 14 S. 76 1/2 E. 11 1/4.
 Do. Do. N. (4 3/4) 44.52 Var. N. 15 1/4 N. 4 1/2
 N. 1/4 on N. line. Bank. 11 N. 33 1/2 E. 71
 1/8 bet N. 1/4 + on boulder N. 39 E. 18 1/2
 Do. Do. N. (5) 24.67 Lake. Offset - E. 20.5
 Angle 66² 35¹ Dist: 473 1/8 =
 + 21¹ 20.82
 1/8 bet. N. 1/4 E. N. (5) 41.70 Var. E. 25 1/2 N. 2² 55¹
 Gen. N. W. 1/4. Bank. 11 N. 20 1/2 W. 24 3/4

Sec. 2 32 + 33, 35-10, Aug. 25/96

S. 1/4 P. 33. N. (4) 41.02 Var. S. 1.54 N. 3²
 S. W. cor. New Sugar 9 N. 28 1/2 E. 31 1/2
 Do. N. (4) 39.69 Var. N. 79 1/2 N. 3 3/4.
 + (10² 25¹) 39.86 R. 2² 40¹
 S. 1/4 P. N. (3 1/4) 80.17 Var. E. 1.98 N. 2 3/4
 S. E. cor. 32. N. (2) 41.25 Var. N. 26 1/2 N. 2² 50¹
 N. E. " " N. (3) 39.52 Var. N. 51 N. 3 1/4
 N. W. " 33. E. (4) 39.98 Var. N. 102 N. 3 1/2
 - 58¹ 38.31 R. 8² 40¹
 S. 1/4 P. 32. N. (3) 78.82 Var. N. 129 N. 3² 25¹
 - (1² 12¹) 39.92
 N. 1/4 P. 33. E (2 1/2) 81.08 Var. N. 172 N. 2 3/4
 + (N² 35¹) 41.08 R. 8² 10¹
 Do. Do. N. (3) 80.25 Var. N. 222 N. 2² 50¹
 N. 1/4 P. 32. New. Sugar 9 S. 55 1/4 N. 45 1/2
 Spruce 18 N. 46 E. 37
 Gen. 32. Do. 7 N. 79 W. 17 1/2
 1/8 bet. E. 1/4 E. Pine 12 N. 73 1/4 W. 40 1/2
 S. 1/8 on E. line. Spruce 12 N. 21 W. 8
 Bank 8 S. 57 W. 15 1/2
 Gen. 33. Birch 14 S. 19 3/4 W. 28
 1/8 bet. N. 1/4 E. Bank. 9 S. 12 1/4 W. 16 1/2

32 + 33 cont.

1/8 bet. N. 1/4 E. S. (3 1/4) 39.77 Var. N. 26. N. 3²
 N. 1/8 on S. line 33. Bank. 7 S. 82 1/2 E. 17
 1/8 bet. N. 1/4 E. N. (4 1/4) 49.12 Var. E. 30. N. 3² 30¹
 N. 1/8 on N. line. Bank 11 N. 11 W. 19
 Gen. N. W. 1/4. E. (1) 20.0 Var. S. 35 N. 1²
 1/8 bet N. 1/4 E. Cedar 10 S. 12 W. 36.
 1/8 bet. E. 1/4 E. S. (2 3/4) 39.03 Var. E. 11 N. 2² 30¹
 E. 1/8 on S. line. Pine 22 S. 85 1/2 W. 22 3/4
 1/8 bet. E. 1/4 E. N. (3 3/4) 40.20 Var. N. 16. N. 3 1/2
 N. 1/8 on N. line Pine 12 N. 56 3/4 E. 16.
 Gen. S. E. 1/4. E. (3 1/4) 20.55 Var. S. 2 N. 2

Sec. 13. 34-10, Sept. 9 1896

Sec. 1. 36-4, Oct. 20 1896.

N. 1/8 on E. line. S. (4) 21.50 Var. E. 48.
 E. 1/4 P. N. (-1/4) 78.50 N. 1 1/4 Then
 S. 4.37 Var. E. 57 N. 1 1/4
 - 2² 2¹) 40.82 1/2
 S. 1/4 P. N. (7 1/2) 91.50 N. 8² 20¹ Then
 E. 3.26 Var. 24 N. 8 1/2
 N. W. cor. S. (7 1/2) 48.22 Var. E. 87 N. 6² 40¹
 S. W. cor. N. (1 3/4) 2.90 creek 25
 hrs. wide, 18.50 E. on top swamp 25.50 Lake
 Offset E. 1.20 to clear the Lake
 From Cedar (line tree) at 54.00 on E.
 line N. (4 1/2) 40.50 Var. E. 1.11 N. 4 1/4
 S. (4 1/2) 14.06 Var. N. 33 N. 4 3/4 + (1 1/2)
 - (2² 2¹) 40.52 1/2
 S. 1/4 P. N. (7 1/2) 91.74 Var. N. 3.26 N. 8 1/2
 + 3² 10¹) 39.87 1/2
 E. 1/4 P. N. (-1/4) 79.07 Var. N. 4.37 N. 1 1/2
 Bank. 4 N. 43 W. 2 1/2
 N. 1/4 P. Spruce 7 N. 62 E. 30 Billy Allen's
 Bank 14 N. 30 1/2 W. 17
 Gen. Sec. Birch 12 N. 28 E. 21 1/2
 1/8 bet. N. 1/4 E. Cedar 7 N. 10 E. 11.

Dec. 1. 35-4. cont'd.

1/8 bel. N. 1/4² E. (4² 50) 39.75 Var. N. 19 N. 4² 40
 N. 1/8 on E. line Pine stp. 18 S. 61 1/2 W. 21
 Corn N. E. 1/4 S. (6) 19.32 Var. E. 5 1/2 N. 6.
 1/8 bel. E. 1/4² Jamk 11 S. 34 W. 20 1/2
 1/8 " N. 1/4² W. (3² 50) 39.29 Var. N. 33 N. 3²
 N. 1/8 on W. line Cornk. 14 N. 82 E. 24.
 Cornk stp. 12 S. 47 W. 20 1/2
 N. 1/4 P. { Do 7 N. 22 E. 14
 Birch 9 N. 20 W. 7
 N. W. cor. { Do 14 S. 60 E. 10
 Cornk N. 60 E. 21 gone
 Do 10 S. 58 W. 14

S. 1/4 P. Jamk 12 S. 13 W. 15
 Spruce 7 N. 23 E. 20

Dec. 30. 36-9. Nov. 5² 1896
 N. 1/4 P. S. (6) 81.74 Var. W. 76 N. 5²
 S. 1/4 P. In open swamps - no bearings

Dec. 15. 36-7. Nov. 7² 1896.
 N. 1/4 P. S. (4 1/2) 20.00. Then offset W. 30
 Then S. 43.38
 - 66.61 Var. E. 157 N. 5²
 Corn W. (1 3/4) 19.80 Var. S. 20 1/2
 Corn E. (-2-20) 40.88 Var. S. 12
 1/8 bel. E. 1/4² Jamk. 8 N. 41 W. 33 1/2

Dec. 3. 37-9 Nov. 11² 1896
 N. 1/4 P. E. (5) 79.06 Var. N. 2.08 N. 4² 20

Dec. 12. 37-9. Nov. 18² 1896.
 + 21
 S. E. cor. W. (3 1/2) 101.26 to Lake
 " " " 109.62 over
 " " " 154.90 Var. N. 95 N. 3 1/4
 N. W. cor. S. (-50) 156.72 " E. 114 N. (-45)
 N. 1/4 P. N. + S Random - (1² 5²) corner - 25
 E. + W. " 3² 35 " + 21

Dec. 12. 37-9 cont'd

S. W. cor. { Line 12 S. 15 1/2 E. 18 3/4
 Do 8 S. 13 3/4 W. 25 1/4
 Do 12 N. 89 1/2 E. 16 1/4
 Do. S. (-4² 20) 19.60 Var. W. 6 1/4
 N. 1/8 on W. line 13. Pine 12 N. 68 E. 21 1/4
 S. 1/4 P. 12. (incl. stake in swamp.
 + 18² 39.68
 Do. N. (1 3/4) 79.60 Var. E. 43 N. 1² 10²
 + 20² 38.54
 E. 1/4 P. W. (3 3/4) 76.87 Var. N. 45 1/2 N. 3 1/4
 N. 1/4 P. Jamk. 13 N. 5 1/4 E. 38 3/4
 Do 8 N. 58 E. 42 1/2
 N. 1/8 on W. line Jamk. 14 S. 12 3/4 W. 15 1/2
 - 32²
 N. W. cor. E. (In) 76.34 Var. N. 71 1/2 N. 5²
 E. 1/8 on N. line. Spruce 7 S. 14 W. 16
 N. 1/4 P. { Spruce 2 1/2 S. 20 3/4 E. 28
 Do 12 1/2 N. 68 3/4 E. 17
 N. 1/8 on N. line Pine 12 N. 2 1/4 E. 43 1/4
 Norway 22 N. 27 W. 14 1/2
 Corn, Dec. 1 Do 15 S. 32 W. 24
 1/8 bel. E. 1/4² Norway 12 S. 12 3/4 E. 6
 Do. Do. E. (3² 20) 38.57 Var. N. 2 1/2 N. 3 1/2
 N. 1/8 on S. line N. (1) 39.45 Var. E. 18 N. 1²
 1/8 bel. W. 1/4² Spruce 7 S. 37 3/4 E. 36
 1/8 " E. 1/4² Norway 20 S. 46 1/2 E. 19 1/2
 Do Do. N. (1² 40) 40.22 1/2 Var. W. 1/2 lk.
 1/8 bel. S. 1/4² W. (3² 20) 19.24 Var. S. 3/4 lk.
 N. 1/8 on E. line Norway 17 N. 25 1/2 W. 38
 Do. Do. W. (4 1/4) 38.88 Var. N. 14 1/2 N. 3 3/4
 Corn. N. E. 1/4. Pine stp. 8 N. 52 1/4 W. 12
 " "

Dec. 3. 37-9 Nov. 28² 1896.
 (Part lot) Pine 26 N. 85 1/2 W. 16 1/2
 S. 1/4 P. Norway 20 S. 34 1/2 W. 35
 E. 1/8 on S. line Norway N. 4 1/2 E. 30 3/4
 Do. Do. N. (4 1/4) 39.06 (incl. 1/4 length of 1/4 line)
 E. 1/4 P. N. (6 1/2) 77.86 Var. N. 1 lk. N. 6² 20

Sec. 1. 37-9. Nov. 30th/96

N. 1/8 on S. line N. (3) 39.53 Var. E. 16. N. 3 1/4
to 19.27 E. of N. 1/4 P. on E. + W. 1/4 line.

Sec. 2. 37-9. Dec. 15th 1896.
N. line of 2. 1/4 - measured and found
and corrected error.

S. 1/8 on N. line. Lumber 7 N. 78 1/4 E. 40.
N. 1/4 P. Pine 18 N. 77 1/2 E. 4 1/2

cedar 5 S. 78 1/2 E. 30.

S. W. cor. E. (Tr.) 38.34 to 1/4 P.

S. 1/4 P. N. (4 1/2) 74.80 Var. E. 87 1/2 N. 4 1/4
Pine 11 S. 27 W. 5

ben. Dec. Norway 20 N. 15 1/2 W. 27 3/4
E. 1/4 P. N. (6 1/2) 77.86 Var. N. 1 lb. N. 4 20'

1/8 lb. W. 1/4 P. Pine 13 S. 12 1/2 E. 7 1/2
Do. Do. S. (3 2/3) 38.73 Var. E. 29 N. 5 1/2
W. 1/8 on S. line cedar 8 S. 58 W. 10.

Sec. 31. 38-10. Dec. 17th/96

S. W. cor. E. (4) 82.00 N. 3 1/2 Then
S. 5.37 Var. W. 20 N. 3 1/4

S. W. cor. S. E. tree is Norway instead of Birch
" " " S. 13 E. instead of S. 5 E.
- (2 3/4) 40.82 R. 1 20'

N. 1/4 P. E. (1) 81.50 N. 20' Then S. 4.07
Var. N. 91 lbs.

S. 1/4 P. Spruce & N. 22 3/4 W. 17
Do. 6 S. 20 1/2 W. 15 1/2
38.27 1/2 R. 4 3/4

Do. N. (5) 74.26 Var. N. 1.38 N. 4 1/4
Pine 12 S. 23 3/4 W. 30

ben. Dec. Spruce 8 N. 3 1/2 W. 19 3/4
1/8 lb. W. 1/4 P. Pine 13 S. 5 6 1/2 E. 27 1/2

Do. Do. S. (3 3/4) 38.87 Var. E. 3. N. 2 58'
W. 1/8 on S. line. Pine 18 S. 4 1/4 W. 11 1/4

ben. S. W. 1/4 E. (-1 5) 20.27 Var. S. 19.
1/8 lb. S. 1/4 P. Lumber 8 N. 48 1/2 E. 10.

N. 1/4 P. N. (4) 40.10 Var. N. 38 N. 3 1/4
W. 1/8 on N. line. Pine 9 S. 11 W. 12 1/2

Sec. 31. 38-10 cont'd.

N. 1/8 on W. line E. (-5) 41.00 Var. S. 28 1/2
1/8 lb. North 1/4 P. Pine 12 S. 87 E. 29.

Sec. 11. 36-8. Dec. 24th/1896.
+ 2 37'

N. W. cor. S. (10) 79.60 N. 8 40' Then
E. 3.65 Var. N. 27. N. 8 20'

N. 1/4 P. S. (13) 79.75 N. 8 50' Then E. (8 50')
3.61 Var. S. 75 N. 10 1/2
(1-33)

S. 1/4 P. W. (5) 41.20 Var. S. 112 N. 3 50'
Pine 20 S. 50 1/4 W. 31 1/4

W. 1/4 P. " (cont'd) 9 S. 40 1/2 E. 24 1/2
41.04 1/2 R. 3 20'

Do. E. (2 3/4) 83.50 N. 3 20' Then N.
3.07 Var. W. 87 1/2 N. 2 10'

1/8 lb. W. 1/4 P. Lumber 7 S. 6 1/2 9 1/2
ben. Dec. Spruce 11 S. 5 1/2 W. 30

1/8 lb. W. 1/4 P. S. (12 3/4) 49.70 Var. W. 3. N. 12 20'
W. 1/8 on S. line. Spruce 14 N. 30 1/2 W. 27.

Did not find the W. 1/4 P. -

Sec. 11. 36-8 Dec. 30th/96.
(2 37)

N. 1/4 P. S. (13) 86.50 N. 12 10' Then
W. 4.10 Var. N. 19 N. 12 20'

S. E. cor. W. (3) 83.00 N. 50' Then
South 10.53 Var. W. 98. N. 1/4
N. 1/4 P. S. (10 20) 86.79 W. 11.

Sec. 9. 36-8 Jan. 4th 1897.

E. 1/4 P. S. (12 1/4) 42.50 N. 11 50' Then
W. 4.76 Var. N. 8 1/2 N. 11 25'

S. E. cor. W. (4) 42.46 Var. N. 46 1/4 N. 2 50'
- 1 5 42.89 R. 5 50'

S. 1/4 P. N. (6) 87.26 Var. W. 1.64 N. 6

Dec. 9. 36-8 cont.

E. 1/4 P. W. (7) 84.36 Var. $S. 3.06$ N. 6°
 $+32.40.51$ R. $4\frac{1}{2}$

S. W. cor. N. (5) 84.25 Var. W. 85 N. $4^{\circ} 35'$

N. 1/8 on W. line Birch 16 N. 30 W. $21\frac{1}{2}$

W. 1/4 P. Sugar 10 S. $22\frac{3}{4}$ E. $16\frac{3}{4}$

W. 1/4 P. Sugar 10 N. $64\frac{3}{4}$ E. $29\frac{1}{2}$

Did not find M. C. on S. side of
 ab-N. W. cor. on W. 1/4 P.

S. 1/8 on W. line Sugar 12 N. $24\frac{3}{4}$ W. $41\frac{3}{4}$

Sugar 13 S. $20\frac{1}{4}$ W. $37\frac{1}{2}$

born. Dec. 12 S. $74\frac{1}{2}$ W. $34\frac{1}{2}$

1/8 bel. E. 1/4 P. Pine 26 N. 52 E. $7\frac{1}{4}$

1/8 " W. " Pine 13 S. $37\frac{3}{4}$ E. $22\frac{1}{4}$

Do. " S. " Pine str. 26 N. $24\frac{1}{2}$ W. $22\frac{1}{2}$

Do. Do. E. (4-40) 42.46 Var. N. 32 N. $5\frac{1}{4}$

S. 1/8 on E. line Pine 30 N. $40\frac{1}{2}$ W. 21

1/8 bel. S. 1/4 W. (4) 42.20 V. S. 37 N. $3\frac{1}{2}$

" " " " " " " " " " " "

Dec. 34. 37-8 Jan. 9" 1897

S. 1/4 P. W. (4) 39.92 Var. N. 1.32 N. $3\frac{3}{4}$

S. W. cor. N. (5-12) 40.87 Var. N. 36 N. $4\frac{3}{4}$

E. 1/8 on S. line 33. Pine 11 S. $53\frac{1}{2}$ E. $21\frac{1}{4}$

W. " " " " 34. Fambk 4 N. 72 E. 36

" " " " " " " " " " " "

Dec. 26. 39-7. Feb. 16" 1897.

S. E. cor. N. (4) 40.18 Var. N. 26 N. $4^{\circ} 40'$
 $+32.40.51$ R. 3°

E. 1/4 P. W. (4) 80.81 Var. N. $74\frac{1}{2}$ N. $4^{\circ} 40'$

S. E. cor. N. (4) 40.74 Var. N. 27 N. $3\frac{3}{4}$

S. 1/4 P. N. (3-12) 81.23 Var. W. 92 N. 4°
 40.73 R. $3^{\circ} 34'$

S. 1/4 P. N. (3-12) 81.23 Var. W. 92 N. 4°

S. 1/4 P. N. (3-12) 81.23 Var. W. 92 N. 4°

S. 1/4 P. N. (3-12) 81.23 Var. W. 92 N. 4°

Dec. 27. 39-7. Feb. 19" 1897.

W. 1/4 P. E. (4-12) 80.70 Var. S. 1.30 N. 4°
 $+33^{\circ}$ 39.94 R. $3\frac{1}{2}$

N. 1/4 P. S. (3-12) 80.04 Var. W. 84 N. 3°

S. 1/4 P. E. (4) 34.64 Var. N. 33 N. 4°

M. C. S. of E. 1/4 P. N. (4) 85.01 N. $3\frac{1}{2}$

Then W. 3.02 Var. N. 20 N. $3^{\circ} 20'$

N. 1/4 P. E. (4) 41.11 Var. S. 80 N. $3\frac{3}{4}$

Pine 20 N. 88 E. 24

N. E. cor. Fambk. 13 S. $52\frac{1}{4}$ W. 50

N. 1/8 on E. line. Fambk. $44\frac{1}{2}$ N. $8\frac{1}{4}$ E. $7\frac{1}{2}$

R. Oak 10 N. $53\frac{1}{2}$ E. $15\frac{1}{2}$

E. 1/4 P. Pine str. 30 N. $19\frac{3}{4}$ E. $5-4$

Did not find E. 1/4 P. or N. E. cor.

Set N. E. cor. partly by measure, part
 interpolation of lines, and partly by topog-
 raphy.

Sugar 6 N. 75 W. 31

born. Dec. 12 S. $56\frac{1}{4}$ E. 17

1/8 bel. N. 1/4 P. Norway 20 N. 21 W. 11

Do. Do. E. (37) 40.187 Var. S. $1\frac{1}{2}$ N. $5^{\circ} 37'$

1/8 bel. E. 1/4 P. Spruce 4 S. 23 W. $12\frac{1}{4}$

Do. Do. S. (37) 41.02 Var. W. 14 N. $2^{\circ} 50'$

E. 1/8 on S. line Sugar - S. $87\frac{1}{2}$ E. 38

1/8 bel. S. 1/4 P. E. (3-12) 20.01 Var. S. $8\frac{1}{2}$

Do. Do. Pine 12 S. $89\frac{1}{2}$ W. $35\frac{1}{2}$

Dec. 4. " 36-9. Feb. 26" 1897.

born. at center - set in 1897. 1897.

S. (1/4) 20.14 Var. E. $35\frac{1}{2}$ from 1/3 set in

continued S. 20.14 more and set W.
 71 lbs.

Pine str. 11 S. 36 W. $20\frac{1}{4}$

S. 1/4 P. Do. Do. 9 N. 20 E. $47\frac{1}{2}$

Ray K. Dorr and M. M. Beattie Chaimm

Dec. 30. 32-11. Apr. 22/97

Measured S. 1/2 E. line on E. line of

R. R. 39.29. Set S. 1/8 on E. line

1.98 1/4 E. of E. rail. Sugar 12 S. $76\frac{1}{4}$ E.

S. 1/8 on E. line. Var. 5

Sec. 30. cont.

pen. S. E. 1/4. E. (3 3/4) 21.25 - Var. S. 1 1/4
to N. line of Block, or S. line of Blk.
1/8 line is 241.8 ft N. of S. line of Blk. 5:

Sec. 1. 31-11. Apr. 26 1897


N. W. cor. E. (7) 40.14 N. 6 1/2 Then S. 6 1/2
2.44 Var. W. 20. N. 6 1/2
N. 1/4 P. Pine stp. 54 S. 26 E. 48
Do. N. (3) 140.40 Var. N. 34. N. 3 1/2
N. 1/4 P. E. (3 3/4) 44.36 Var. N. 15.3 N. 2 1/2
1/8 bet. N. 1/4 and S. 1/4 N. 37 1/2 W. 25
N. 1/4 P. Pine stp. 40 S. 9 1/4 W. 42 1/2
Do. N. (3 3/4) 18.48
Do. N. C (3 3/4) 34.58 Var. N. 36 1/2 N. -5 1/2
W. 1/8 on N. line. Aug. 6 N. 89 E. 15.
pen. Sec. - 42 18.40
Do. N. (1 1/2) 36.47 Var. N. 44 1/2 N. 2 1/2
1/8 bet. N. 1/4 and S. 1/4 N. 34 1/2 W. 29 1/4
Do. Do. N. C 21.16
" " (2) 42.21 1/2 Var. S. 19 N. 2 35
1/8 bet. N. 1/4 and N. (-3 1/4) 35.46 Var. E. 6 1/2 N. (-2 20
S. W. cor. E. (1) 41.01 Var. N. 97 N. 10
N. 1/8 on S. line N. (3 1/4) 39.76 Var. E. 13. N. 2 20
pen. N. W. 1/4 Aug. 14 S. 51 1/2 W. 16 1/2

Sec. 1. 36-8. May 4th 1897.

E. 1/4 P. W. (11 3/4) on E. side of Rock.
Do " (11 3/4) + 4 3/4 on W. side "
" " (16 1/2) 37.40 R. 12 10
39 lbs. Var. E. 4 links
S. W. cor. E. (7) 33.00 Var. S. 65. N. 4
Did not find m. b. Think this line
was only run to river. Set new m. b. on
line with old brass.

Sec. 1. cont.

S. 1/8 on N. line E. (10 1/4) 71.88 Var. S. 11. N. 12
pen. S. E. 1/4 beday 12 N. 68 1/2 W. 24
1/8 bet. S. 1/4 and Birch 12 N. 79 1/2 E. 1.08
pen. S. 1/8 line - 1 52 19.84 R. 9 1/2
" " " N (7) 68.88 Var. N. 175 N. 8 40
(pen. 50 lbs. too far E. and fell 1.75 West)
N. 1/4 P. W. (4 1/2) 39.85 Var. N. 1 1/2 N. 3 20
W. 1/8 on N. line. Pine stp. 18 S. 8 1/2 W. 36 1/4
pen. Sec. 2nd gas pipe about 4 ft. long
5th Pine stp. 22 S. 86 3/4 E. 136.
pen. S. 1/8 line. S. 20.30 to River N. (-2 20) +
set - Bank. Ash 10 S. 44 W. 13 3/4
m. b. E. end of S. line beday (14) 3.78 W. 27 1/4
pen. S. W. 1/4 Pine stp. 24 S. 17 E. 18 3/4
Do. Do. N. (3 3/4) 19.64 Var. E. 43 1/4 N. 6 25
1/8 bet. N. 1/4 and Pine stp. 24 N. 23 3/4 W. 25 1/2
Do. Do. N. (8 1/4) 57.60 Var. N. 17 1/2 N. 9
pen. S. W. 1/4 S. (3 3/4) 21.05 N. 5
W. 1/8 on S. line Lind 13 N. 2 E. 28 3/4
1/8 bet. E. 1/4 and Pine stp. 16 S. 33 E. 24.
Do. Do. S. (5 1/2) 21.10 Var. E. 14 N. 5 25
Then south 10.36 to River (4th) and set
m. b. Pine stp. 18 N. 36 3/4 E. 29
N. B. In this section I took the center of
the S. 1/8 line for a point on the N. T. S. 1/4 line



a. is the E. 1/8 on S. line of Sec. 31.
From a. to E. side of E. rail is 57 1/2 chs.
b. is a Gray Boulder 7 x 9 x 21 with + on
top, and pop bottle under N. side
c. is Quinn's N. E. cor. in Sup. St. Gray
boulder 5 x 6 x 20 with + on top. b. is N. 1/4 P. of
3. 30-11. Also middle of Superior St.

Sec. 31. 31-11 May 1798

N. 1/4 P. N. (Tr.) 39.43 Wit it.
 N. 1/8 on W. line. E. (Tr.) 43.16 Var. S. 6.

Sec. 21. 31-14 June 14 1898.

The Waukegan road, and part of
 the Lehigh road,
 comm. at M. C. on S. side of White Lake.
 Thence N. (3⁺) 40 links

" N. 51 E. 6.00 chains

" N. 41 1/2 E. 7.50 "

" N. 33 1/2 E. 4.00 "

" ~~N. 9 E. 5.70 to Outlet - 15 lbs wide~~

" N. 19 E. 6.50 chse

" N. 55 W. 4.50

" N. 79 W. 4.50

" N. 55 W. 3.00

40 links S. of M. C. on N. side Lake.
 M. C. N. (14) 14.24

N. E. cor. 17. Birch 24 S. 43 E. 5⁺8 (new)

Do, W. (5) 40.38 Var. S. 6 N. 5⁺

N. 1/4 P. 17. W. (5) 40.50 Var. N. 2 1/2 N. 5⁺

Do, Do, W. 15 N. 1 1/2 W. 3 1/2

N. W. cor. 17. W. (4) 39.30 Var. N. 58 N. 4⁺35

N. 1/4 P. 18. Found marks on rotten Birch

" " New Aug. 12 S. 52 W. 63 3/4

" " W. (5-14) 38.78 Var. S. 1.88 N. 5⁺14

E. 1/4 P. 17. N. (15) 39.48 Var. N. 8 1/2 N. 1 1/4

N. E. cor. " N. (2) 39.90 " E. 12 N. 2 1/4, No ^{W. 1/2}

M. C. S. side Lake S. (3) 179.20 " E. 101 N. 3⁺40

Did not find E. 1/4 P. 20.

N. E. cor. 29. Gray boulder 4 x 6 x 12, with

+ on top, and lyich bats and broken

crack under it.

M. C. S. side White Lake, new B. I.

Dead Pine 24 S. 34 1/4 W. 90.

Sec. 13. 34-10 June 30/98.

E. 1/4 P. S. (2 1/2) 43.08 Var. W. 29 N. 3
 S. E. cor. New Pine stp. 40 N. 83 E. 28
 N. E. " 24.2 (2 1/2) 40.00 N. 2 1/2. Then E.
 (2 1/2) 3.94 Var. N. 45

E. 1/4 P. 24. S. W. 10 N. 41 E. 40 1/4

- (3⁺10) Sugar 13 S. 42 1/2 W. 46

Do, S. (5) 41.00 N. 5⁺25 Then W. (5⁺25)

2.28 Var. N. 17 N. 5⁺25

N. E. cor. 25. S. (3) 39.50 N. 3 1/2 Then

E. (3 1/2) 1.42 Var. N. 29. N. 3 1/2

E. 1/4 P. 25. New Sugar 12 S. 82 1/2 E. 44 1/4

Do, Do, S. (3 1/2) 40.14 Var. E. 109 N. 3⁺50

N. E. cor. 36. New Lunk. 10 N. 88 E. 44

Do, Do. (5) S. 2 1/2 W. 6.75 B. I.

Pine stp. 24 S. 44 E. 37

Thence S. 8 1/2 E. 5:50 B. I.

Pine stp. 14 S. 52 1/4 E. 39 3/4

" S. 13 1/4 E. 120.00 B. I.

Pine 24 N. 44 1/2 W. 59 1/2

" S. 25 1/4 W. 11.00 to E. 1/4 P. 36.

B. I. W. 14 S. 72 1/2 W. 47.

Sec. 2. 3. 10 + 11. 34-11 Aug. 3⁺ 1898.

comm. on the Manny Road 16.97 chains

West of bridge. B. I. Pine 12 N. 59 1/2 E. 1.01

Thence N. (4) 101.45 to the Lake.

M. C. Norway 12 S. 63 1/2 W. 1.5-2.

Manny Road.

comm. at N. end of Wolf River bridge.

B. I. Norway 8 N. 36 E. 60 1/2

Thence N. 68 1/2 W. 1.5-0 ^{Devlin Road.}

" N. 76 1/2 W. 13.33 Remark 2.14 to the

" S. 54 W. 30.75 to the Elchop road

B. I. Balsam stp. 12 N. 70 3/4 E. 36.

⊗ 179 Sec. 14. 38-8, Nov. 19⁺ 1897.

M. C. on S. line - E. side of Lake.

" " Found both B. I. - N. W. stp. N. 15 W. 12

" " E. (5) 10.68 Var. N. 52 N. 5.

N. E. cor. Asher stp. Lunk. in thence. (Oak)

38-8
Sec. 14. cont.

N. E. cor. S. (4) 77.30 W. (5-10) Then
West 2, 1/2 Var. E, 7 lbs N. 5-10
The trees at S. E. cor. are called for
one mile West, and vice versa.

S. 1/8 on E. line Spruce 7 7 1/4 E. 49.
E. 14 P. ~~20~~ not found

New Pine 18 5 13 1/4 E. 25-

" W. (-13) 40.49 R. 4 1/2

" (4) 82.00 N. 4 3/4 Then North

173 Var. E. 11 N. 4 3/4.

-46 38.71 R. 3 1/2

S. 1/4 P. N. (3) 77.32 Var. W. 1.04 N. 3 1/2

pen. Dec. Pine 18 S. 6 1/4 W. 19

R. Oak 10 N. 11 E. 22

1/2 hds S. 1/4 Norway 7 S. 4 7/4 E. 6

Do. Do. E. (3) 40.68 Var. N. 14 1/2 N. 3 1/4

" " W. 13.50 to Lake

at S. W. cor. " (2 3/4) 40.94 Var. N. 9 3/4 N. 2-40

" " New Norway 12 S. 4 3/4 W. 8-

" " N. (3) 39.79 Var. E. 70 1/2 N. 3 1/2

S. 1/8 on N. line Norway 13 S. 14 3/4 E. 28

M. b. near N. E. cor. Lake

Spruce 3- N. 41 1/2 E. 9 1/4

S. 1/4 P. New. Dead Norway 20 S. 54 1/2 E. 38 1/4

84
Sec. 8. 36-9 Nov. 15-1897.

M. b. on E. side River on N. line.

S. 8 1/2 E. 3.20 Av. 10 lbs. offset.

S. 27 E. 1.80 " 10 " "

S. 5 1/4 E. 1.50 " 10 " "

S. 5 8 1/2 E. 2.50 " 20 " "

S. 5-6 E. 3.00 " 15 " "

S. 6-6 E. 3.50 " 5 " "

S. 25 E. 2.00 " 20 " "

S. 6 8 1/2 E. 3.50 " 15 " "

S. 80 1/2 E. 4.00 " 10 " "

S. 2 1/2 E. 2.50 " 15 " "

S. 30 W. 2.00 " 15 " "

S. 20 W. 1.65 " 15 " "

84
Sec. 8. cont.

S. 48 E. 1.50. Average offset 20 lbs.

S. 68 E. 1.20 " " 10 "

S. 83 E. 2.00 " " 10 "

S. 87 1/2 E. 1.72 to M. b. " 10.

- U-17

X N. 1 1/2 W. 17.86 Var. W. 40 N. 7-10

N. 87 1/2 W. 23.40 " S. 10 1/2 N. N. 88 1/2 W. N. 5-9 1/4

S. 1/4 P. 5. { Birch stps. 7 N. 30 E. 12 }
Pine " 12 S. 2 W. 17 1/2

N. 1/2 W. 9.60 to R. E. Right of Way.

N. 54 3/4 W. 15.11 to Sec. line.

N. 87 W. 11.14 to M. b.

102
Sec. 8. 36-11 Dec. 1st-1897

N. 1/4 P. The original Ash standing.

Do. S. (-4) 68.83 (Var. E. 2.04) N. -4 1/4

Then W. (-4 1/4) 2.04

Both trees standing.

100
Dec. 1. 36-11. Dec. 2nd-1898.

S. W. cor. The popple stg. & roots of structure

N. (4) 84.00 N. (5-5) Then East

(6-5) 4.44 Var. S. 22 N. (6-5)

N. W. cor. Round B. S. on N. E. stps.

" " " S. E. low stps

" " New. Spruce 5 S. 36 E. 29.

W. 1/4 P. { Elm 8 N. 76 1/2 E. 31 1/4

Do 14 N. 58 W. 2 3/4

S. W. cor. E. (5) 89.00 N. 6-6 Then

N. 6-6 3.01 Var. W. 18.

S. E. cor. Found the sugar.

Do. { W. bank. 12 N. 78 1/2 E. 12

Do 9 N. 42 W. 6 1/4

- 10 25

Do. N. (5) 39.80 Var. W. 1.00 N. 5-10

+ (1-5 1/4) 43.75 - 2. N. 4

E. 1/4 P. W. (4) 87.50 Var. N. 2.92 N. 4

- W. 1/8 on S. line. Birch 20 N. 85 W. 25 1/2
 S. 1/4 P. Did not find it.
 Do. Pine 22 N. 20 1/2 W. 14 1/2
 5- Balsam 12 S. 64 1/2 E. 18 1/2
 -34 41.63 N. R. 3 1/2
 Do. N. (3) 83.97 Var. W. 83 N. 3-40
 Gen. Sec. Birch 12 N. 31 W. 3p
 Bank 7 S. 89 E. 30 1/2
 S. 1/8 on E. line. Birch 14 N. 11 1/2 E. 4
 Do. Do. N. (7) 44.21 Var. N. 7 N. 7
 1/8 bel. S. 1/4 Birch 12 S. 53 1/2 W. 10 1/2
 E. 1/8 on S. line. Maple 10 S. 17 1/2 W. 14 1/3

Sec. 12. 35-11. Dec. 9th 1897.
 N. W. cor. S. (5) 71.25 N. 5 1/2 Then E. 5 1/2
 3.65 Var. N. 31 N. 5 1/2
 -46'

- S. W. cor. E. (3 1/2) 83.07 Var. 1.07 1/4 N. 2 3/4
 +42' 37.78
 N. 1/4 P. S. (5) 75.43 Var. W. 92 N. 5 1/2
 S. 1/4 P. Pine 12 N. 59 E. 19 1/2
 Do. 14 N. 63 W. 41
 W. 1/4 P. Pine 11 N. 7 1/2 W. 11 1/2
 Do. 13 S. 3 3/4 E. 14 1/2
 43.04

- W. 1/4 P. E. (5) 86.20 Var. N. 15 1/2 N. 5-25
 1/8 bel. N. 1/4 Pine 18 S. 35 1/2 E. 4 1/2
 Gen. Sec. Bank 12 S. 87 W. 4
 Do. 8 S. 80 1/2 E. 20.
 W. 1/8 on N. line S. (7 1/4) 36.78 Var. E. 28.
 E. 1/8 " N. " (Maple 10 S. 17 1/2 W. 14 1/3

- Sec. 2. 35-10. Dec. 15th 1897.
 N. 1/4 P. S. (6) 73.00 N. 6 1/2 Then W. 6 1/2
 3.50 Var. N. 14 N. 6-20
 S. 1/4 P. S. & tree for other. N. E. tree O.K.
 -9' 38.96 R. 3 1/4
 S. 1/4 P. N. (3 1/2) 73.21 Var. W. 20 N. 3-35
 40.16 R. 3 1/4
 1/4 P. N. (3) 87.46 Var. N. 150 N. 3 1/2

- E. 1/4 P. S. (4 1/2) 38.30 Var. E. 119 N. 4 3/4
 Gen. Sec. Cedar 12 N. 8 E. 13 1/2
 Pine 14 S. 19 E. 25 1/4
 Do. N. () 34.25 = 18.95 + 15.30 (E. 36.15)
 1/8 bel. S. 1/4 Cedar 8 N. 77 1/2 W. 19
 Do. Do. E. (5 1/2) 39.94 Var. N. 16 1/2 N. 5-6
 S. 1/8 on E. line. Cedar 12 N. 85 1/4 W. 29 1/2
 1/8 bel. N. 1/4 Maple 12 S. 36 1/2 E. 10 1/2
 Do. Do. E. (3 1/2) 39.27 Var. N. 5 N. 3 3/4
 1/8 bel. E. 1/4 Norway 12 N. 13 1/4 E. 22
 Do. N. (4 3/4) 18.60 Vert. it.
 E. 1/2 N. line is about 5 rods too short.

- Sec. 6. 35-10. Dec. 20th 1897.
 S. 1/4 P. N. (-3) 43.70 N. - (2-25) Then
 N. - (3-25) 4.42 Var. E. 72 N. - (2-35)
 S. 1/4 P. Pin broken over in rubbing notes
 Do. 27 instead of 33 links
 (The other tree O.K.)
 S. 1/4 P. W. - (9 1/2) 44.79 Var. N. 13. N. - 8 1/4
 S. W. cor. N. (4) 40.00 and found nothing.

Sec. 11. 36-10. Dec. 28th 1897.
 -13 1/4
 S. W. cor. N. (4) 74.78 N. 4 1/2 Then
 E. (4 1/2) 2.28 Var. S. 2 1/2 N. 2 1/2

- S. W. cor. Pine pths 5 S. 60 W. 5 1/2
 Do " 5-5. 65 E. 27.
 N. W. cor. Bank 12 N. 58 1/2 W. 6.
 Do. 10 S. 38 1/4 E. 47 1/4
 S. 1/8 on N. line Pine 7 S. 30 3/4 E. 17 3/4
 W. 1/4 P. Pine pths. dead 12 N. 34 W. 13 1/2
 Norway " 20 N. 14 1/2 W. 30.
 N. 1/8 on N. line Pine 18 S. 20 E. 4 1/2
 S. W. cor. E. (7 1/4) 71.83 Var. N. 69 N. 3 1/4
 S. 1/4 P. Bank 6 S. 44 3/4 W. 42 1/2
 Do. 6 S. 62 W. 50 1/2.
 W. 1/8 on E. line Spruce 6 S. 46 1/2 W. 6 1/2
 W. 1/4 P. N. E. (7 1/4) 71.50 N. - 6 3/4 Then N. - 6 3/4
 7.28 Var. E. 46 N. 5-50.

Sec. 2. 36-10. Dec. 31" 1897.

S. W. cor. N. (3 1/2) 76.06 Vert. it. v. 13 1/2
 N. 1/4 P. (Lamb. & South 8.
 Do. 5 N. 30 1/4 E. 34
 S. 1/8 on N. line Lamb. 10 N. 72 W. 24 1/4

Sec. 6. 37-10. Jan. 4" 1898

(1-48) 38.44 = R. 4"
 N. 1/4 P. S. (4) 78.60 N. 4" Then N. (4)
 2.47 Var. S. 18 v. 4"
 - (1-34)

N. W. cor. S. (2) 37.10 Var. 1.02 v. 1-50'
 Do. Do. E. (1/4) 20.88 Var. N. 17 1/2 v. 1/2"
 - (4-10) 42.48 R. 2-40'

N. 1/4 P. E. (2) 83.50 v. 2-50' Then S. 2-50'
 6.09 Var. W. 27 v. 2-40'

ken. Sec. Pine 13 S. 6 W. 13
 Do. 14 S. 5-6 1/2 E. 17 2/3

1/8 bet. N. 1/4 Pine 12 S. 80 1/2 E. 27
 Do. Do. W. (-3/4) 20.78

(4) 82 1/2 Var. S. 31 v. 3/4
 W. 1/8 on N. line S. (1/4) 17.82
 37.80 Var. E. 9 1/4 v. 1-25'

1/8 bet. N. 1/4 Spruce 9 S. 78 1/2 E. 17.

N. 1/8 on W. line. Stake in little round marsh

Sec. 5. 37-10. Jan. 7" 1898.

(1-23) 38.20 R. 10"
 N. 1/4 P. E. (0) 72.87 N. + 45' Then N.
 45' 1.74 Var. E. 17 v. 1"

E. 1/4 P. (N. 3") Re-run. See next page.

Sec. 6. 37-10 Jan. 10" 1898.

ken. N. W. 1/4 Lamb. 12. S. 88 W. 8 3/4

ken. Sec. E. (-1 1/2) 41.48 Var. N. 41 v. -13 1/4

E. 1/4 P. N. (3) 39.84 Var. W. 2. v. 2-50'

N. E. cor. W. (-1 1/2) 40.90 Var. N. 17 v. -12

20.60

1/8 bet. N. 1/4 E. (-1-20) 41.19 Var. S. 1 1/2 v. -1'

1/8 bet. E. 1/4 Pine 20 S. 14 1/2 W. 5 1/2 lbs.

Sec. 6. cont.

20.68
 E. 1/8 bet. E. 1/4 N. (2 1/2) 39.14 Var. W. 45 1/2 v. 2 3/4
 E. 1/8 on N. line Pine 20 N. 57 E. 17
 N. 1/8 on E. line Spruce 5 S. 42 W. 17 1/2
 ken. N. E. 1/4 Pine 10 S. 63 1/2 W. 41 3/4

Sec. 5. Jan. 11" 1898. 37-10.

S. 1/4 P. Did not find it.

" New Pine 8 S. 86 E. 4 1/4
 Do. 20 N. 18 1/2 E. 10 3/4

S. 1/4 P. N. (0) 40.60 R. 0"

S. W. cor. E. (1) 71.71 Var. N. 67 v. 1-40'

S. E. cor. Aspen gum. Birch pth. - 5 ft. sty.

ken. Sec. Pine 20 N. 34 1/2 W. 11 3/4

Maple 9 S. 26 1/2 E. 22 3/4

E. 1/4 P. N. (-8 1/2) 39.12 Var. W. 43 1/4 v. -8 3/4

1/8 bet. W. 1/4 Pine 12 N. 83 3/4 W. 28 1/2

Do. Do. S. (1/4) 40.35 Vert. it. v. 1-40'

N. 1/8 on S. line Norway 18 S. 63 1/4 W. 13 3/4

ken. S. W. 1/4 E. (1) 18.83 Var. N. 1 Rk. v. 1 1/4"

1/8 bet. S. 1/4 Spruce 9 N. 67 1/2 W. 29 1/4

E. 1/8 on S. line Lamb 10 S. 45 1/2 W. 4 1/4

1/8 bet. N. 1/4 Pine 22 S. 77 E. 35 1/2

Do. Do. E. (1 1/2) 36.92 Var. N. 42 v. 2"

N. 1/8 on E. line E N. 26 E. 30 3/4

Sec. 11. 36-7 Jan. 18" 1898.

N. E. cor. Set by S. W. tree. Other trees lost ages

Do. S. (4) 39.84 Var. W. 77 v. 4-6"

E. 1/4 P. Two original stakes. One very newly

N. 1/8 on E. line Pine 14 S. 53 3/4 W. 15-

Do. Do. W. (2) 40.60 Var. S. 26 v. 20'

ken. Sec. N. 1/4 35.20 Var. W. 72 v. 5-26'

N. 1/4 P. Lamb 12 N. 28 W. 20 1/2
 1.4" Do. 18 S. 80 E. 15.
 1/8 bet. N. 1/4 Norway 12 S. 78 1/2 E. 6 1/2

Sec. 22, 39-7 Jan. 21st/98.

- S. E. cor. W. (5-¹⁴/₄) 41.06 Var. S. 18. N. 5¹⁴/₄
 Do N. T. 39.66 Var. E. 45 N. 6-
 E. 1/8 on S. line Norway 24 S. 2 W. 13³/₈
 E. 1/4 P. W. (5) 38.98
 - (2⁴⁹/₄) 78.52 Var. S. 13 N. 4¹²/₂
 S. W. cor. N. (5) 74.43 Var. W. 2. 38 N. 4¹²/₂
 - (2⁴⁰/₄) 40.96
 S. 1/4 P. N. (6) 79.20 Var. W. 3.66 N. 6¹²/₂
 W. 1/4 P. Spruce, s. N. 82 E. 50
 Pen. Sec. Spruce E. N. 39¹²/₂ W. 12³/₄
 S. 1/8 on E. line Air 12 S. 84¹²/₂ W. 28¹²/₂
 Do. Do. 20.07
 W. (5-¹⁴/₄) 40.16 Var. S. 9¹²/₂ N. 5¹⁴/₄
 1/8 bel. S. 1/4² Pine 13 S. 76¹²/₂ E. 15³/₄
 19.93
 E. 1/8 on S. line N. (5) 39.87 Var. W. 28 N. 5²/₂
 1/8 bel. E. 1/4² Pine 10 S. 38 W. 26.
 Pen. S. E. 1/4. Maple 7. N. 9¹²/₂ W. 23.
 S. W. cor. N. E. tree 12 N. 50 E. instead
 of N. 40 E. Other corners O.K. except
 W. 1/4 E. which I did not find.

Sec. 7. 38-11 Buch. 10th/98

- N. W. cor. S. (5) 40.50 N. 5²/₄ 40²/₂
 Then W. (5-40) 281 Var. N. 42 N. 5²/₄ 40²/₂
 N. 1/8 on W. line Spruce 7 N. 7³/₄ E. 49¹²/₂
 N. W. cor. E. (1) 54.12 Var. N. 69 N. 1²/₂ 20²/₂
 - 4¹²/₂ 39.32 R. 2¹²/₂
 N. 1/4 P. S. (2) 77.27 W. 6.06 Var. N. 29 N. 3¹²/₂
 S. E. cor. N. (7) 89.88 Var. S. 85 N. 4³/₄
 - 19²/₂ 57.60 R. 2¹²/₂
 W. 1/4 P. E. (2) 93.80 Var. N. 50¹²/₂ N. 3²/₂
 S. E. cor. N. (5) 74.50 N. 1²/₂ Then
 E. (1) 7.82 Var. N. 30 N. 1²/₂ = 74.60
 E. 1/4 P. Spruce. 12 N. 62 E. 20¹²/₂
 Do 13 S. 36¹²/₂ E. 27.

Sec. 7. continued.

- 1/8 bel. W. 1/4² Pine 36 N. 44¹²/₂ W. 42
 S. 1/4 P. Spruce 14 S. 73 E. 24
 Do 10 S. 38 E. 36³/₄
 Pen. Sec. Birch 13 S. 12 W. 31³/₄
 Cedar E. S. 28¹²/₂ W. 23¹²/₂
 1/8 bel. W. 1/4² S. (2¹²/₂) 38.86 Var. W. 51 N. 1/2
 W. 1/8 on S. line Spruce 13 N. 87³/₄ W. 28
 1/8 bel. W. 1/4² N. (1¹²/₂) 40.10 Var. 33³/₄ 0²/₂
 W. 1/8 on N. line Pine 20 N. 43¹²/₂ E. 9

Sec. 6. 32-11. Apr. 7th 1898.

- + 5²/₁₀ 21.34 + 21.22 + 42.44
 N. W. cor. S. (5) 85.50 N. 3¹²/₂ Then E.
 (3¹²/₂) 7.64 Var. S. 50 N. 2¹²/₂
 + 1²/₅₂
 N. 1/4 P. S. (6¹²/₂) 40.00 to Lake 45.85 intersec-
 tion of pond. 58.80 leave Lake.
 80.76 E. (6¹²/₄) 2.63 Var. N. 11. N. 7¹²/₂
 W. 1/4 P. Spruce 13 N. 59 W. 14³/₄
 5²/₂ Birch 12 S. 80¹²/₂ E. 19¹²/₂
 - 1³/₄
 W. 1/4 P. E. (-2¹/₂) 41.25 intersec. Lake.
 46.11 N. + S. pond. 50.00 Bank. on
 E. side Lake 50.50 leave Lake.
 88.50 N. 2²/₂ S. 2.68 N. 1²/₅₂ Var. W. 21.
 Pen. Sec. 2 rods N. + 1 rod W. of E. end
 of island. (estimated.)
 + 1²/₅₂ 47.56
 N. 1/4 P. S. (6¹²/₂) 80.87 Var. W. 2.63 N. 7¹²/₂
 - 1³/₄ 48.
 W. 1/4 P. E. (-2) 88.72 Var. 2.68 N. (-1²/₅₂)
 W. E. of Lake Pine s. 16 N. 72³/₄ 31¹²/₂
 1/8 bel. N. 1/4² Spruce. 10 N. 74¹²/₂ E. 7¹²/₄.
 Do. Do. W. (1¹²/₂) 47.30 Var. S. 51 N. 3¹²/₄
 N. 1/8 on W. line Dead Pine s. 15 S. 33¹²/₄ W. 82¹²/₄
 at 21.17 W. of center N. 15.00 to pond. Var. E. 38¹²/₂ N. 8¹²/₄
 Did not find W. 1/4 Post.
 S. 1/4 P. (New) Spruce. 13 S. 17 W. 71.

Sec. 6. 32-11 cont'd

S. 1/4 P. E. (4) 40.12 Var. S. 80 N. 2.
 E. 1/8 on S. line. Elm 15 S. 20 1/2 E. 15.
 Do. Do. N. (8) 30.53 Var. E. 2 1/2 N. 8° 40'
 1/8 bet. E. 1/4 Pine stp. 20 N. 38 E. 40.
 Left square stake on S. side of Lake
 50 lbs too far West.
 Did not find W. 1/4 Post.

Sec. 12. 32-10. Apr. 15" 1898.
 S. 1/4 P. (New) B. Ash 8 N. 89 1/2 W. 23.
 " Op. stump lying down.
 " " bedas gone.

Sec. 10. 33-9. Apr. 21" 1898.
 E. 1/4 P. Stone set for corner - agree-
 ing with ^{42.02} old stump.
 E. 1/4 P. W. (5) 73.04 Var. S. 97. N. 5° 20'
 W. 1/4 P. Found both stumps. Marks on S. E.
 E. 1/4 P. N. (1/4) 39.95 Var. E. 13 1/2 N. 13/4
 N. E. cor. N. (4) 39.80 Var. N. 20 N. 4 1/4
 N. 1/4 P. Birch 10 N. 10 W. 11 } Op.
 { Do 11 S. 27 W. 20 } Op.


(1° 49) 40.82 R. 1/4
 N. 1/4 P. S. (0) 81.80 N. 1/2 Then W. 1/2
 2.60 1/2 Var. N. 29 N. 28°
 S. 1/4 P. Pine broken off and lying
 down. Marks on stump and tree.
 New. { Jamb. 5 S. 54 W. 37 1/2
 { Do. 6 S. 4 1/2 W. 38 1/2
 1/8 bet. N. 1/4 Sugar 8 N. 6 W. 12
 Do. Do. E. (4 1/2) 40.97 Var. N. 10 1/2 d. 4° 35'
 N. 1/8 on E. line Jamb. 10 S. 49 1/2 W. 32
 E. 1/8 " N. " Jamb. 11 S. 71 E. 35 1/4
 Do. Do S. 1/4 39.94 Var. E. 16 N. 1/2
 1/8 bet. E. 1/4 Pine 24 S. 15 E. 63,
 pen. N. E. 1/4 Birch 24 N. 5 1/2 E. 26 1/2

Sec. 24. 33-10" Apr 26" 1898.

S. E. cor. The west trees standing.
 " " + 1 1/2" east " lying down:
 Do. Do. N. (6 1/2) 42.37 Var. N. 1. 110 W. 6° 40'
 S. 1/4 P. (New) Jamb. 10 S. 45 1/2 E. 13.
 E. 1/8 on S. line Jamb. 10 S. 50 W. 6.
 S. E. cor. N. (1/2) 40.57 Var. E. 3 1/2 N. 1/2
 S. 1/4 P. Original stumps standing
 S. 1/8 on E. line. B. Ash 18 S. 30 1/2 E. 58 3/4

Sec. 12. 36-8 May 3rd 1898
 Comm. at m. k. at E. end of S. 1/8.
 Thence N. 24 1/2 E. 3.15 N. 5°
 Pine stp. 12 S. 43 W. 6 1/2
 Norway 16 N. 54 1/2 W. 15
 Thence West 67 4.00 to S. W. corner of Bi-
 cycle grounds. Jamb. 10 S. 80 W. 7 1/4
 Thence N. Right angle 5.80
 Spruce 4 N. 84 1/2 E. 17 1/4
 " S. 61 E. 3.50 Thence N. 57 E. 1.16
 " S. 36 E. 75 " S. 9 W. 4.25
 Bicycle Path.
 Comm. at a point 2.50 north of the
 S. W. cor. of Bicycle grounds.
 Laska 8 N. 34 1/2 E. 37 1/2
 Thence West (at right angles) 7 1/2 21.25-
 to the Merrill Road W. 11
 Norway stp. 24 S. 20 E. 47.

S. E. cor. Lot 40. E. (5) 6.20 to W. side of
 Merrill Road. 14.00 to Lake. Then
 N. 44° E. 1.80 Angle 45°
 S. 74° E. angle 61° 45°
 Across Lake angle 15° 30'



44 $\frac{10}{63}$

Sec. 12, cont.

S. $\frac{1}{4}$ P. N. (13 $\frac{1}{4}$) 1.12 to Lake, across Lake
Stake #
in swamp. Then W. 2.50 Then S. 22 $\frac{1}{2}$ E.
(Angle 67 $\frac{1}{2}$) = 6.03 $\frac{1}{2}$. And across Lake
N. 12 $\frac{3}{4}$ E. (76 $^{\circ}$ 50) across Lake angle
S. 13 $^{\circ}$ 5' W. (76 $^{\circ}$ 55) = 10.687

From M. k. at E. end of S. $\frac{1}{8}$. measured
west on old cutting 23.53 to old
stake. + 3 $^{\circ}$ 35'

S. $\frac{1}{4}$ P. N. (13 $\frac{1}{4}$) 29.87 to Bicycle Path,
Do. " 50.75 N. 10 $\frac{3}{4}$ Then West
10 $\frac{3}{4}$ 3.20 Var. S. 4 lbs. N. 11 $^{\circ}$ 55'
pen. Sec. (Maple 8 N. 62 $\frac{1}{2}$ W. 14 $\frac{1}{2}$
5 $^{\circ}$ Do. 7 S. 63 $\frac{1}{4}$ W. 15 $\frac{1}{2}$

M. k. at E. end of S. $\frac{1}{8}$. West on old
cutting 18.98 Var. N. 24 $\frac{1}{2}$ N. 8.

$\frac{1}{8}$ bet. S. $\frac{1}{4}$ of Bank 13 N. 61 W. 14 $\frac{1}{2}$
5 $^{\circ}$ Birch stp. 21 S. 11 W. 15
Do. Do. W. (3 $\frac{1}{2}$) 7.00 to middle of Merrill Road.
" " " 20.05 Var. N. 14 lbs. N. 4 $^{\circ}$ 50'

W. $\frac{1}{8}$ on S. line N. (16 $\frac{1}{2}$) 25.40 Var. E. 40 N. 16 $\frac{1}{2}$
Do. Do. a fence post in fence.

pen. S. W. $\frac{1}{4}$ N. on cornered line from July 9. 1.25
N. (15 $^{\circ}$) (Land 50 lbs. further - jam of logs,
N. 7 $^{\circ}$ 50'

pen. Sec. West on old cutting 16.50 to River
M. k. Birch 8 S. 37 W. 18 $\frac{1}{4}$ (Land extends
a. Norway 8 S. 62 E. 23 $\frac{3}{4}$) + 102 further West
River bank 100 further west

W. $\frac{1}{8}$ on S. line N. (17 $^{\circ}$ 25') to July 9. + 1.25 to
M. k. { Maple 12 S. 84 W. 11
Do. { Do. 11 N. 68 $\frac{1}{4}$ E. 18 $\frac{3}{4}$
From a. S. 52 $\frac{1}{2}$ W. 2.50
" b. N. 39 E. 1.86 $\frac{1}{2}$ } to the same point.

45 $\frac{10}{63}$

Sec. 12, cont.

From W. end of Bicycle Path S. 31 $^{\circ}$ 40' W.
4.25 to 7.00 in Road and in S. $\frac{1}{8}$ line
Angle 58 $^{\circ}$ 20' + 90 $^{\circ}$

From 4.42 E. of W. end of Bi. Path + S. 5 E.
on $\frac{1}{4}$ line Angle S. W. 95 $^{\circ}$ 15'
Angle at E. end of Bi. Path. N. W. 90 $^{\circ}$
"

$\frac{10}{104}$ Sec. 16, 36-11. June 1 $^{\text{st}}$ 1898
+ 8 $^{\circ}$ 35'

S. W. cor. N. (3 $\frac{1}{2}$) 88.00 N. 3 $^{\circ}$ 40' Then
West (3 $^{\circ}$ 40') 13.23 N. 3 $^{\circ}$ 40' Var. S. 1.52 N. 3 $^{\circ}$ 20'
N. W. cor. E. (-2 $\frac{1}{2}$) 96.50 N. 0 $^{\circ}$ Then S. 0 $^{\circ}$
2.77 Var. E. 46 N. 1 $\frac{1}{4}$

N. $\frac{1}{4}$ P. Junk. 15 S. 14 $\frac{1}{2}$ W. 42.
5 $^{\circ}$ Pine 12 S. 81 W. 30.
+ 1 $^{\circ}$ 55' 41.50 R. 6 $^{\circ}$ 40'

N. $\frac{1}{4}$ P. S. (6) 83.50 N. 6 $^{\circ}$ 50' Then E. 6 $^{\circ}$ 50'
2.75 Var. N. 9 N. 6 $^{\circ}$ 50'

Did not find N. $\frac{1}{4}$ P. of Russell's
W. $\frac{1}{4}$ P. E. (- $\frac{1}{2}$) 89.57 Var. N. 19 $^{\circ}$ N. - $\frac{1}{2}$
Found neither E. or W. $\frac{1}{4}$ post.

W. $\frac{1}{4}$ P. Cedar 13 N. 79 $\frac{1}{2}$ E. 16 $\frac{1}{2}$
Do. 5 S. 56 W. 14

Russell's E. $\frac{1}{4}$ P. N. (434) 38.88 Var. W. 5 $\frac{1}{4}$ N. 5 $^{\circ}$
Do. Do. S. (434) 37.20 " N. 11 N. 4 $\frac{1}{2}$

" " 74 lbs. too far South.
E. $\frac{1}{4}$ P. (land) Junk 10 S. 61 $\frac{1}{2}$ W. 4 Russell's
5 $^{\circ}$ Do 9 N. 80 E. 21 $\frac{3}{4}$

+ 21' 44.55 R. -10'
W. $\frac{1}{4}$ P. E. (- $\frac{1}{2}$) 89.53 Var. S. 5 $^{\circ}$ 5' N. - $\frac{1}{2}$
E. $\frac{1}{4}$ P. Pine 8 N. 25

E. $\frac{1}{4}$ P. Junk. 7 S. 61 $\frac{3}{4}$ E. 23 $\frac{1}{2}$
5 $^{\circ}$ Do. 9 N. 2 E. 24 $\frac{3}{4}$

pen. Sec. { Pine 8 N. 28 W. 13
5 $^{\circ}$ { Do. stp. 24 West 26 $\frac{1}{2}$

1 $^{\text{st}}$ bet. S. $\frac{1}{8}$ Junk. - N. 82 $\frac{1}{4}$ E. 18

Sec. 14, cont.

1/8 bet. S. 1/4 & N. (3/4) 43.09 Var. S. 10 1/2 N. 1 3/4
 S. 1/8 on N. line Sugar 7 N. 62 W. 31 3/4
 1/8 bet. E. 1/4 & Birch 18 N. 46 1/2 E. 40
 Do. Do. S. (6 1/2) 20.00 with one flag.
 Then W. (1/2) to track.

29. 30. & 31.
 Sec. 28. N. 36 - 8. June 15 1898

E. 1/4 P. N. (4 1/4) 39.61 Var. W. 3 1/4
 N. 1/8 on E. line Spruce pole bears S. 64 1/4 E. 43
 " " " " " N. 59 E. 36 1/2
 " " W. (5) 1 1/4 miles - 95 Var. S. 1.20 d. 4 60

N. W. cor. W. (4 3/4) 19.74 Var. S. 9 1/2 N. 5 1/4

E. 1/8 on N. line 29. S. (2) 79.20 Var. W. 4 1/2 N. 2
 - 36

S. & cor 29. W. (3 1/2) 81.40 to Lake.
 Across Lake. Thence N. 5.00

Angle 75 45 Dist. 19.69 Then
 West 46.28 Var. S. 1.56 N. 33 1/4

E. 1/8 on N. line W. (5) 19.73 Var. S. 3 1/2
 Then on W. 39.46 & N. 10 1/2 and set N. W. cor.

N. W. cor. Pine stp. 14 N. 72 E. 15 1/2
 Do. Do. 20 S. 1 1/2 E. 28 1/2
 Do. S. (4) 13.18 to Lake. Across Lake
 and offset West 2.00.

Angle 78 Dist. 9.41 Then
 S. 135.00 N. 4 1/4 Then W. 3.84 N. 4 1/4

Var. S. 72 lbs.
 S. & cor 29. W. 81.40 + 19.89 + 46.28 = 147.37
 " " " " 78.61 + 39.20 + 29.56 = 147.37

N. & cor 31. S. (3 1/2) 39.20 Var. W. 40 1/2 N. 3 1/2
 E. 1/4 P. 31. Pine stp. 16 N. 66 1/4 E. 54 1/2

Dead Norway 12 S. 17 W. 54 1/4
 N. & cor 31. Pine stp. S. 58 1/2 E. 40 3/4

Norway " S. 62 E. 55 1/2

28. 29. 30. & 31. cont.

S. W. cor. 29. N. (2 10) 19.58 Var. E. E. N. 2
 S. 1/8 on N. line 29. Norway 2 1/2 N. 71 1/2 E. 21 3/4
 Do. Do. (Aspen) N. 78 1/4 W. 21 1/2
 Do. Do. E. (4) 57.00 and left it.

N. W. cor. 28. E. (4) 24.85 to Lake, X
 25.65 " above

X Offset S. Angle 79 25 Dist. 26.76 1/2
 N. W. cor. E. (4) 79.13 Var. S. 7 N. 4 1/2

W. 1/8 on N. line Pine stp. 10 N. 70 1/2 W. 48
 Do. " 20 N. 80 E. 48

Do. Do. S. (2 1/2) 19.77 Var. W. 14 1/2 N. 2 10
 39.63 N. 2 1/2

N. W. cor. 28. S. (2) 79.26 Var. E. 76 N. 2 1/2
 On E. side of Lake on N. line about 1.50
 west to water from angle stake.

Disregarded M. & P. because of found
 none, because of error in ^{ment.} bore measure.

E. 1/4 P. 29. Junk, 10 S. 48 W. 37.
 - 42 19.73 1/2 to 1/8 cor.

Do. W. (4 3/4) 78.79 Var. S. 96 N. 4 40
 W. 1/4 P. 29. Pine pool S. 69 1/4 E. 42

15.00 N. of S. W. cor. 29.
 Thence N. 51 E. 7.80 N. 83 1/4 E. 2.80

S. N. 29 W. 3.80 N. 22 E. 4.80
 N. 14 E. 5.00 N. 25 E. 3.20
 S. 76 1/2 E. 8.80 N. 86 E. 8.50

N. 68 1/2 E. 4.87 to 1/4 line 58 1/2
 E. of Lally 10. B. F. Dead Pine 12 N. 28 1/2 E. 38.

Thence E. on the 1/4 line to a
 stake 2.00 E. of Lally 9.

Thence N. 54 E. 3.20 and S. 63 1/2 E.
 3.76 to the 1/4 line

Thence E. on the 1/4 line 2.31 to Lally 7.
 1/8 bet. E. 1/4 Boulder S. 60 1/2 E. 55.

See N. E. 1/4 29. Pine stp. - S. 70 W. 66 1/2.
 N. 1/8 on E. line Spruce E. N. 18 W. 34.
 See N. W. 28. Pine 24 S. 57 W. 11 3/4
 N. 1/8 on E. line 28 W. (5) 79.33 Var. S. 1.03

29, & 33 continued

N. 1/4 on E. line 29, W. (4/4) 19.72 Var. N. 7. N. 4 1/4

N. W. cor. 33. E. (3 3/4) 40.76 Var. N. 17. N. 4° 25'

S. W. " " Aspen 5. N. 70 1/2 W. 69.

Do, Do, E. (4 1/2) 79.40 Var. N. 1.24 N. 4° 55'

S. E. cor. 33. Found N. E. and S. W. trees
lying down. axe marks on N. E. tree.

Marking iron marks on S. W. tree.

New B. trees. Jack Pine 12 S. 63 E. 53

Spr. Pine etc. 12 N. 35 1/2 W. 48

N. 1/4 on N. line, Norway etc. 12 N. 71 3/4 E. 41

Do, Do S. (4 1/2) 78.96 Var. N. 8 1/2 N. 4 3/4

① 186
Sec. 15. 38-9. June 29th 1898.

N. 1/4 P. S. (7 1/4) 38.53 Var. E. 23. N. 7 1/2

N. W. cor. 22. S. (7 3/4) 37.88 Var. E. 2. N. 8°

N. 1/4 P. " South on the section line
to a stake 5.75 N. of S. W. cor. Sec. 22.

Thence S. 16 3/4 W. 17.00

S. 60 W. 7.50

S. 14 1/2 W. 5.00

S. 35 W. 12.00

S. 3 1/2 W. 4.75

S. 13 1/2 W. 8.00

S. 13 3/4 E. 6.75

S. 37 1/4 E. 10.75

S. 62 E. 9.00

S. 54 E. 6.50 to a stake in

the Sec. line 4.83 S. of the 1/8 corner.
Thence south on Sec. line 7.35 to the
Engle River Road.① 185
Sec. 32. 37-9. Aug. 5. 1898.Identified ben. of N. E. 1/4 and 1/8
bet. N. 1/4 and prolonged the south lineN. W. N. E. 1/4 1367 to a point 10 ft. N.
of N. rail of main track.
Then offset S. 12 1/2 ft. to middle
of main track for point for Lots
on N. side of track.

N. 1/4 P. N. (Tr.) 1/2 mile Var. E. 33 1/2 ft.

" At 600 ft. gas pipe 2 1/2

" 1920 " " "

and 2 ft. long

N. 1/4 P. N. (Tr.) bet 658.5 ft. center of switch
track. Thence easterly on a direct
line 1644.5 ft. to point 0." Sept. 30th 1898.
Sec. 9. 31-11. Feb. 8

N. 1/4 P. E. (5 3/4) 41.30 Var. N. 2. N. 5 3/4

Do, S. (7 1/4) 38.70 Var. E. 23 1/2 N. 11 1/4

S. 1/4 P. N. (3 1/4) 38.88 Var. N. 86 1/2 N. 4 1/2

1/8 bet. S. 1/4 Pine 14 N. 88 1/2 N. 20

Do, Do W. 20.95

(4) 41.85 Var. N. 1.04 N. 4° 25'

S. W. cor. E. (5 1/2) 42.30 Var. N. 8. N. 5 1/2

N. 1/8 on S. line. Faded Elm stake.

1/8 bet. N. 1/4 S. 1 3/4 38.80 Var. E. 6 3/4 N. 2° 05'

" Sec. 2. 31-11. Oct. 3rd 1898.

- 40. 40.44

S. 1/4 P. N. (0) 75.54 Var. N. 89 N. -20

N. 1/4 P. Pine etc. 24 S. 13 N. 56 1/4

1/8 bet. S. 1/4 Birch etc. 14 N. 88 1/2 N. 79.

" Sec. 5. 31-11. Oct. 11th 1898.Omitted in copying from Hodgman's
Blank Field Note book.

Sec. 5. Cont'd

S. W. cor. N. (3) 29.06 Var. E. 83 1/2 N. 5°
 W. 1/4 P. Birch 12 S. 35-E. 11. Orig.
 Do. said to be Erpurosol.
 Joep W. 1/4 P. Pine 40 N. 45 1/2 E. 86 1/2
 " " " " stp. 30 S 46 1/2 W. 57
 " " " " "

Sec. 14. 34-10 Oct. 11" 1899.

N. 1/4 P. Both Birch stps. standing.
 - 2° 38.54 R. 5° 10'
 Do. S. (5) 77.00 N. 6° 10' Then West
 2.67 1/2 Var. N. 1 lb. N. 6°
 - 3 1/2 40.01 R. 5° 10'
 W. 1/4 P. E. (4 1/2) 79.40 Var. N. 4.80. N. 6 1/4
 E. 1/4 P. Uncertain - found hole agreeing
 with top Jank stps.
 Set center and 1/8 south
 of it, but made no bearings on
 account of uncertainty about E. 1/4 P.
 Later concluded E. 1/4 P. was O.K.

and 5.
 Sec. 8. 35-11. Oct. 19" 1898.

S. E. cor. S. N. (4) 39.35 Var. W. 79 N. 4° 10'
 E. 1/4 P. N. (3) 40.20 Var. W. 112 N. 4°
 N. E. cor. Found S. W. tree lying down.
 " (New) Sugar 10 S. 13 W. 19 1/2
 (Set a pin on this East line, and don't
 know length of it. Was running to
 find corner to 4. 5° 8. 99.
 + 10° 48' 40.31
 S. E. cor. S. N. (3) 76.50 N. 3° Then West
 14.46 Var. N. 68 N. 3 1/2
 E. 1/4 P. S. Jank. 14 N. 4 E. 11.
 Do. 14 S. 45 W. 22.

Sec. 21. 39-7 Oct. 27" 1898.
 19.70 Both meaz. 36.00
 E. 1/4 P. N. (3) 35.45 Var. W. 10 1/2 N. 3° 10'
 M. C. W. N. E. cor. N. (-43' 15.88. East 28.60.
 - 4 1/2 27.15 Var. S. 34 N. 5 1/4
 - 1 1/4 39.14 R. 4 3/4
 E. 1/4 P. W. (4) 81.00 Var. S. 174 N. 5° 5'
 - 13 1/4 39.66 R. 8 1/2
 S. 1/4 P. N. (3) 57.00 Var. W. 171 N. 4°
 Gen. N. E. 1/4 E. (4) 19.15 Var. N. 30 N. 3° 50'

Sec. 14. 39-7. Nov. Oct. 31" 1898

S. 1/4 P. N. (3) 75.00 to Lake. Oppel E.
 2.00 Angle 70 1/4 Dist. 55.57 Then
 N. 1.00 N. 3° 20' Then W. 3.38 N. 3 1/2°
 Var. S. 24.
 N. 1/4 P. S. W. tree in S. E. N. W. tree low stp
 S. 1/4 P. N. E. tree said to be S. 22 E.
 + 2° 24' 40.07 R. 3 1/4
 Do. N. (3) 80.80 Var. E. 3.38 N. 3 1/2°
 S. E. cor. N. (6) 25.00 left it. (Planting box)

E. 1/4 P. Found both B. F. 2 for witness
 corner, and original stake.
 - 2 3/4 39.88

E. 1/4 P. W. (4) 80.50 N. 3° 40'. Then N.
 (3° 40') 3.92 Var. E. 50. S. 3° 40'
 Gen. Sec. Jank. 8 N. 46 1/2 E. 33
 5° Do. 5- S. 57 E. 18 1/4
 S. 1/4 P. E. (2) 39.66 Var. N. 10 1/2 N. 2° 40'
 E. 1/8 on S. line. Maple 13 S. 78 1/2 W. 31 1/2
 Do. Do. N. (5-3/4) 139.78 Var. W. 14 1/2 N. 5 3/4
 1/8 bet. E. 1/4 (inked stake in open swamp)
 " " S. " Pine 3 N. 74 1/2 E. 14 1/2
 Do. Do. E. (1 3/4) 19.87 Var. N. 21 1/2 N. 2° 5'

Sec. 21. 39-7 Nov. 3" 1898.

N. W. cor. S. (3) 79.60 N. 4° 5' Then East
 1.94 Var. N. 1 lb. N. 4° 5'

24/ Sec. 21. cont'd

S.W. cor. Found N. & stp. S.W. treely-
ing down. Mike, on it. Bearing
S. 12 W. instead of S. 28 W.
N. 14 P. Did not find it.

Do. Sugar 16. N. 14 W. 45.

Gen. Sec. Norway 24 S. 15 1/2 W. 38

5^o Birch 13 S. 57 W. 28 1/2

Do. N. (13/4) 17.50 Var. W. 6 N. 1 3/4

M. G. Norway 15 S. 87 1/2 W. 38.

1/8 bet. G. 1/4 Pine 12 S. 39 W. 51.

Do. Do. N. (2 1/2) 39.32 Var. W. 50 N. 2 1/2

G. 1/8 on N. line mhd. stake in small red cup
N. 1/8 on E. line Birch 11 S. 81 1/2 W. 11.

Gen. N. & 1/4 Pine 18 S. 81 W. 18.

Hardly know how to survey this
section. My plan harmonises calls,
courses and distances.

23/ Sec. 15. 39-7 Nov. 5th 1898.

M. G. W. of S. & E. corner

+ 1^o 26' 8.37

Do. Do. W. (4 1/2) 27.39 Var. N. 69 N. 4^o

-(2^o 53') 19.91

S. 1/4 P. W. (5 1/2) 22.90 Var. S. 116 N. 5 1/2

-(3^o 26') 43.34 R. 5^o 50'

S. 1/4 P. N. (5 1/2) 80.50 N. 6^o 40'. Then East.

(6^o 40') 4.82 Var. N. 8 N. 6^o 55'

+ 4^o 40.19 R. 4^o 40'

E. 1/4 P. W. (4 1/2) 80.50 N. 43 3/4 Then S.

(4 3/4) 5.57 Var. E. 99. N. 43 3/4

W. 1/8 on S. line Hemk 8 N. 36 E. 18 1/4

S. 1/4 P. N. (2^o 5') 43.34 Var. E. 14 N. 2^o 25'

Gen. Sec. Pine 20 S. 23 1/2 E. 31 1/2

5^o Do. 20 S. 78 1/2 W. 40 1/2

Do. W. (8^o 40') 40.50 Var. S. 2 lks. N. 8 3/4

1/8 bet. W. 1/4 Birch 9 S. 28 W. 17 1/4

Do. Do. S. (3) 41.18 Var. E. 8 1/2 N. 3^o

23/ Sec. 15. cont'd

Gen. N. W. 1/4 Birch 16 S. 64 1/2 E. 30 1/4
Do. Do. E. (6 3/4) 20.08 Var. S. 112 lks 5^o 40'

20.09 E. of S. 1/4 P. N. (2 1/2) 44.26 Var.

W. (3 3/4) N. 3 1/4

1/8 bet. E. 1/4 Sugar 5 N. 75 W. 9 1/4

Do. S. 1/4 Norway 17 S. 75 3/4 W. 22

* Do. Do. E. (7^o) 25.20 to Lake, + set

M. G. Norway 18 S. 71 1/4 W. 34 3/4

* E. to 1/2 stake on 1/8 line, Var. N. 10^o
(then E. (1/4 lks) to Lake)

23/ Sec. 3. 36-7, Nov. 23rd 1898.

N. E. cor. W. (4^o) 40.22 Var. S. 36 N. 4^o

E. 1/8 on N. line Pine stb. 12 N. 14 E. 28.

23/ Sec. 2. 36-7, Nov. 23rd 1898.

Billy Allen's Gen. Sec.

W. (3^o) 41.57 Var. N. 24 N. -3^o 1/2

Billy's Allen's 1/8 bet. S. 1/4^o N. (2 1/2)

22.30 Var. E. 21 N. 2 3/4

-1/2^o
W. 1/4 P. S. (3 1/2) 20.08 Var. E. 16 N. 3 1/2

S. 1/8 on W. line E. (-5 3/4) 41.80 Var. N. 35 N. 5 1/4

Var. E. 89 from N. 1/4 P.

Gen. Sec. N. (3 1/4) 43.80 to Town Line.

Run the above line on same course as the

89 rods south of it. Did find N. 1/4 P.

at N. E. cor. Offset N. 1.50 to avoid windfall

Then W. (3 1/2) 39.30 to line run in a m.

Gen. Sec. E. (-2^o 40') 20.22 Var. N. 30 N. -2^o 5'

Billy Allen's 1/8 bet. E. 1/4^o

N. (3 1/2) 46.34 Var. E. 20 N. 4 1/2

2^o 40' 46.30 " " 63 of Billy's stake

18 " N. 74 - 40 (2 1/2) 40.00 " " "

✓ ~~6/1~~ ^{20/33} Sec. 2, cont'd

Nov. 26th Found N. 1/4 P. and Billy's
1/8 E. of it.
1/8 bet. N. 1/4 Pine 12 S. 37 1/2 E. 14 1/2
Gen. S. W. 1/4 N. (3) 21.16 Var. E. 3 1/2

✓ ~~6/1~~ Sec. 10. 36-8. Nov. 30th 1898

N. E. cor. N. (12 1/4) 42.18 Var. N. 33 N. 12
+ 1° 22' 41.36
E. 1/4 P. N. (6 1/2) 75.40 Var. N. 190 N. 5°
Gen. Sec. Lank. 7 S. 66 3/4 W. 52 1/4
1/8 bet. 1/8 1/4 Pine 14 S. 16 E. 19
Do. Do. N. (11 1/4) 41.28 Var. W. 47 N. 12.

✓ ~~6/1~~ Sec. 15: 36-58. Nov. 30th 1898.

N. E. cor. W. (12 1/4) 42.18 Var. N. 33 N. 12°
- 1° 37.25 R. 5 1/4°
N. 1/4 P. S. (5) 77.30 Var. E. 141 N. 6° 40'
S. 1/4 P. (m. k. trees are mixed 1/4 S. and
stand on the bank of Wet Marsh, & take
in the marsh) 20 to 30 rods W. of Lake,
but are evidently intended for S. 1/4 P.
- 2° 5'
N. E. cor. S. (5) 40.90 Var. E. 149 N. 6°
- 4 40.23
E. 1/4 P. N. (11) 82.50 N. 11° Then N. (11)
5-81 Var. W. 50 N. (11° 25')
Gen. Sec. Cedar 7 N. 26 3/4 W. 33 1/2
Do 7 S. 39 1/2 W. 19 1/2
1/8 bet. N. 1/4 Lank. 12 N. 87 W. 10 1/2
N. 1/8 on E. line Pine 16 N. 14 E. 15 3/4
Do. Do. W. (10 1/4) 41.20 Var. - 32 1/2 N.
Gen. N. E. 1/4 N. (4 1/4) 19.57 Var. W. 50 N. 5 1/2°

✓ ~~6/17-19~~ Sec. 19. 35-10 Dec. 13th 1898

S. W. cor. N. (5) 40.00 N. 5 1/2° Then E.
(5 1/2) 39.2 bet. it. N. 5 1/2°
E. 42.30 25.61 + 22.97
S. W. cor. E. (-1 3/4) 48.58 Var. N. 40. N. - (1° 70')

S. 1/4 P. N. (5) 76.72 Var. W. 1.29 N. 6° 35'
N. 1/8 on S. line N. (2) 20.00 to old pencil corner
Did not have field notes till nearly done
Gen. 17. Pencil cor. S. (3) 39.00 Var. E. 140 N. 5 1/2°
E. 1/4 P. 18. W. (0) to W. line & left it.

✓ ~~6/17~~ Sec. 32. 38-10 Dec. 22nd 1898

+ 1° 25' 41.46 R. 1 1/2°
W. 1/4 P. E. (12) 81.50 N. 1 1/2° Then north 1 1/2°
2.03 Var. W. 11 N. 1 1/2°

+ 1 1/2°
W. 1/4 P. S. (4) 36.76 Var. W. 33 N. 4 3/4°
S. 1/8 on W. line Pine 10 N. 78 E. 17 1/2°
- (1° 20')

W. 1/4 P. N. (4 1/4) 39.88 Var. W. 96 N. 5 1/4°
N. 1/8 on W. line Pine 18 N. 70 1/2° N. 27.

37.84 R. 5 1/4°
S. 1/4 P. N. (4) 77.90 Var. W. 1.89 N. 5 3/4°
Gen. Sec. Lank. 14 N. 15 E. 40
5° Do. 14 N. 84 1/2 W. 57 1/4

- 3/4°
E. 1/4 P. N. (3) 39.34 Var. W. 52 N. 3 3/4°
N. 1/8 on E. line Spruce 7 S. 79 1/2 W. 28°
Do. Do Pine 12 N. 22 E. 30°
1/8 bet. N. 1/4 Pine 8 S. 1 W. 16
S. 1/8 on W. line. E. (1 1/2) 41.03 N. N. 35° N. 2°
S. 1/8 bet. S. 1/4 Pine 22 N. 69 W. 26
Do. Do. E. (1 1/4) 39.80 Var. S. 52 N. 1 1/2°
E. 1/4 P. S. (2 1/2) 39.26 Var. E. 2 1/2 N. 3 1/4°
S. 1/8 on E. line Lank. 10 S. 25 W. 38 3/4°
Gen. S. E. 1/4 Lank. 6 N. 86 3/4 E. 21
Do. Do. N. (2 1/2) 19.22 Var. E. 16 N. 3° 10'
1/8 bet. E. 1/4 N. (3° 10') 19.80 " W. 7 N. 3 1/2°
1/8 " N. 1/4 E. (2 1/2) 40.40 Var. N. 14 N. 3.

148 Sec. 7. 37-10. Dec. 11" 1898

N. 1/4 P. W. (-2) 21.12 Var. N. 11 1/2 N. -2 1/4
E. 1/4 P. S. (3) 40.32 Var. W. 9 N. 3° 53'
S. E. cor. N. (3) 42.04 Var. S. 1.64 N. 3 1/2°
E. 1/4 on S. line N. (4 1/4) 41.68 Var. W. 34 1/2 N. 4 1/4'
Do. Do. Norway 15 S. 5 1/2 N. 11.
S. 1/8 on E. line Pine 22 N. 22 3/4 E. 16

Dec. 28" 1898.
ken. Dec. E. (1 1/2) 42.31 Var. N. 1.31 N. -40
1/8 bet. E. 1/4 Norway st. 20 S. 27 W. 24 1/4
ken. Dec. N. (3° 20') 40.86 Var. W. 44 N. 4 1/2
N. 1/4 P. E. (-2) 42.20 Var. N. 6, N. -2°
E. 1/8 on N. line Maple 7 S. 60 E. 17 1/2
Do. Do. S. (4) 41.12 Var. E. 92 1/2 N. 5°
ken. N. E. 1/4 W. (-2 1/2) 21.07 Var. S. 13, N. -2 1/2
1/8 bet. N. 1/4 Lark 14 N. 23 1/2 W. 21.

Did not have very good crew.

125

37-9. Sec. 1. Dec. 30" 1896

From 69 lbs. S. of old Random cross
ing (ken. Dec.) E. 38.36 Var. N. 31. N. 5° 50'
" " S. (2 1/2) 39.60 Var. W. 29 N. 2 1/2

211

Sec. 31. 38-10 Dec. 31" 1898

1/8 bet. W. 1/4 E. (1 1/4) 40.54 Var. N. 68 N. 1 3/4

207

Sec. 36-38-9. Dec. 31" 1898

+ 5° 20'
S. E. cor. W. (0°) 40.00 N. -12° Then
S. 3.67 Var. W. 45 N. -12

149

Sec. 17. 37-10 Jan. 12" 1899

N. W. cor. S. (-4 1/4) 40.03 Var. E. 24 N. -4
-1° 24' 41.30 R. 1° 40'
N. 1/4 P. E. (1 3/4) 76.58 N. 3° 5' Then

149 Sec. 17. cont'd

S. 1.87 Var. W. 9. N. 3 1/4°

N. 1/4 P. S. (-4) 81.20 N. - (2° 10') Then W.
- (2° 10') 3.38 Var. S. 12. N. - (2° 25')
N. 1/8 on W. line Pine 28 N. 8 1/4 W. 80.
S. W. cor. E. (0°) 120.00 & found nothing.

E. 1/4 P. S. (2 3/4) 81.06 Var. W. 86 N. 3° 50'
Do. Do. 40.82 " " 48 N. 3° 10'
S. W. cor. E. (0°) 82.44 " " 72 N. 0°
S. E. cor. Norway 14 S. 57 W. 1.07
5° Pine st. 12 N. 83 1/4 W. 1.18

Set S. E. cor. from two down trees
that agreed with the field notes in
kind, size, distance, and nearly in course

S. 1/4 P. Spruce 5 S. 28 E. 25-
5° Do 5 S. 84 1/4 W. 20
ken. Dec. Pine 13 S. 49 W. 10 1/4
5° Do. 10 S. 73 E. 8

1/8 bet. N. 1/4 Fir 6 S. 42 1/2 E. 21.
Do. W. (1 1/4) 41.78 Var. S. 4 1/2 N. 1 1/4
ken. N. W. 1/4 S. (-3 1/2) 20.38 Var. E. 5 1/2 N. -3'
1/8 bet. W. 1/4 Pine 20 S. 53 E. 8.

Had miserable help. Maybe
a bend in E. & W. 1/4 line.

15. Sec. 9. 35-10. Jan. 24" 1899.

N. 5° W. 0°
W. 1/4 P. Lark 7. N. 55 W. 3-04.
The other tree gone.

+ 1° 6' 39.95 - R. 4° 20'
W. 1/4 P. E. (4) 80.32 Var. S. 154 N. 4 3/4
- 1° 21'

W. 1/4 P. N. (4 1/4) 39.83 Var. W. 93 N. 4° 5'
N. W. cor. (New) Maple (Doubt) 16 N. 47 W. 73 1/4
+ 25'

N. W. cor. E. (5) 39.76 Var. S. 28 1/2 N. 5° 40'
- (1° 12') 40.00 R. 4° 30'
N. 1/4 P. S. (4) 80.35 Var. E. 1.68 N. 5°

②¹⁵ Sec. 9; cont'd

pen. Sec. (bedar 5-N. 79 E. 83/4
 5- Fir 5 N. 50 W. 81/2
 N. 1/8 on N. line Spruce 5-N. 87 1/2 E. 14
 Do. Do. S. (23/4) 39.94 Var. W. 40 N. 2 1/4
 1/8 bet. N. 1/4 Pine stp. 24 N. 9 1/2 W. 17
 N. 1/4 P. E. (6) 39.28 Var. S. 7 1/2 N. 6
 E. 1/8 on N. line. In creek 12 links
 from nearest point on W. bank.
 E. 1/8 on N. line S. (3 1/2) 40.08 Var. W. 19 N. 3° 40'
 1/8 bet. E. 1/4 Pine 12 S. 51 W. 21

+ ②¹⁴ Sec. 8, 35-10 Feb. 8" 1899.

-43' 39.78 R. 4°
 N. 1/4 P. S. (3) 79.22 Var. E. 1.00 N. 3 1/4
 -2° 21'
 S. 1/4 P. W. (5) 38.62 Var. S. 1.63 N. 5°
 S. W. cor. N. (2 1/2) 38.82 Var. E. 2 1/2 N. 3°
 +11' 38.78 R. 3 1/2
 W. 1/4 P. E. (3) 78.30 Var. S. 25 N. 3 1/2
 pen. Sec. (bank, 3 N. 46 3/4 E. 27 1/2
 5- Spruce 2 N. 68 1/2 W. 33 1/2
 1/8 bet. W. 1/4 bank. 12 N. 26 W. 23.
 +1° 40'
 W. 1/4 P. N. (3) 39.12 Var. E. 1.17 N. 3°
 N. 1/8 on W. line Birch 12 N. 83 W. 19.
 S. 1/8 on W. " Pine 14 S. 54 1/4 W. 23.
 W. 1/8 on S. " bank. 10 S. 1 E. 11 1/4

X ②¹³ Sec. 7, 35-10, Feb. 14" 1899

+23' R-2° 55'
 E. 1/4 P. W. (-3) 83.50 Var. N. 5-5 N-2°
 W. 1/4 P. N. (4) 39.18 Var. E. 33 N. 4° 10'
 N. 1/4 P. S. (4) 34.45 R. 2° 55' + W. 1/4 line
 60 lbs. E. of Lally 8
 Midway from W. 1/4 P. to E. + W. 1/4 line
 W. (-5 3/4) 44.34 Var. N. 40 1/2 N. -5 3/4
 E. (3 1/4) 39.24 Var. S. 134 N. 25°
 N. 1/8 on W. line bank. 12 S. 13 1/2 W. 2 1/2

✓ ②¹⁰ Sec. 4, 35-10, Feb. 14" 1899. 59

S. 44 P. N. (4) 77.70 Var. W. 14 1/2 N. 3° 40'
 -1° 5'
 S. E. cor. N. (3 1/2) 39.69 Var. W. 76 N. 3° 20'
 E. 1/4 P. -40' 40.13
 Do. W. (5 1/2) 82.28 Var. S. 97 N. 5° 20'
 +2° 50' R. 1° 5'
 N. W. cor. E. (1 1/4) 80.00 N. 13 1/4 Then N.
 3.99 Var. W. 46 N. 2°
 beams 10 1/2 lbs. N. of N. W. cor. on above line
 spec all gone at N. E. cor. except Norway stp
 N. 1/4 P. Did not find any.
 Do. (bank) bank 12 N. 37 W. 18
 Do. 12 S. 10 1/4 E. 14 1/2
 1/8 bet. S. 1/4 bank. 14 S. 36 1/4 E. 6
 Do. Do. E. (5 1/4) 39.76 Var. N. 23 N. 6°
 S. 1/8 on E. line Pine 10 N. 9 1/2 W. 23 1/4

✓ ②^{15 1/2} Sec. 30, 39-9 (Mch. 1st-1899.

N. 1/4 P. S. (9 1/4) 23.72 Var. E. 41 N. 9° 40'
 1/8 bet. N. 1/4 bank. 10 N. 17 1/4 E. 4 1/2
 Do. Do. W. (-6 1/2) 35.84 Var. S. 70 1/2 N. -6 1/4
 W. 1/4 P. N. (5 1/2) 39.42 Var. W. 61 N. 6°
 N. 1/8 on W. line Pine stp. 30 S. 78 1/2 W. 15 1/2
 1/8 bet. N. 1/4 E. (7) 20.72 Var. N. 9 N. 6° 50'
 pen. Sec. W. (5 1/2) 36.34 Var. S. 21 1/2 N. 5 1/2
 1/8 bet. W. 1/4 Pine 30 S. 76 E. 35.
 S. 1/4 P. E. (4 1/2) 19.61 Var. S. 14, (in 32)
 S. E. cor. E. (4 1/2) 80.00 + found nothing in

②¹⁵⁰ Sec. 20, 39-9 (Mch. 3" 1899.

W. 1/4 P. N. (5) 39.64 Var. W. 46 N. 5 1/4
 N. 1/8 on W. line Pine stp. 18 S. 4 1/2 W. 16 3/4
 N. W. cor. E. (4 1/2) to Lake + left it.
 W. 1/4 P. E. (3 1/2) " " " "

Dec. 28. 39-7 April 21st 1899

W. 1/4 P. E. (5 1/4) 40.26 Var. N. 48 N. 4th 20
 1/8 bet. W. 1/4 & Norway 24 S. 8 1/2 W. 28 1/2
 Do. Do. N. (3) 40.50 Var. E. 14 3/4 N. 25 50
 N. W. cor. E. (4 1/2) 40.26 1/2 Var. N. 13. N. 4.
 W. 1/8 on N. line, Maple 8 N. 7 1/2 W. 26.
 1/8 bet. W. 1/4 S. (3) 40.36 Var. E. 1 1/2 N. 3 3/4
 S. W. cor. E. (4 1/2) 40.07 Var. N. 14. N. 3 1/4
 W. 1/8 on S. line, Norway 24 N. 7 E. 16 1/4 3/4
 N. W. cor. E. (3 3/4) 40.24 Var. N. 23 N. 3 1/4
 New. Sugar 8 N. 1 1/2 E. 16.
 W. 1/4 P. S. (4) 40.18 Var. E. 1/2 N. 4 1/2
 S. 1/8 on N. line Pine 24 N. 29 1/2 E. 7

Dec. 27. " 39-7. April 25/99
 N. W. cor. E. (5 1/4) 39.60 Var. N. 96 N. 5 1/4
 Do. Do. S. (3 3/4) 40.14 " E. 16 N. (4 3/4)
 W. 1/4 P. E. (5 1/4) 39.82 Var. S. 1 E. N. 4 3/4
 1/8 bet. W. 1/4 & Norway 10 N. 67 E. 18 1/2
 W. 1/8 on N. line Pine 30 N. 64 E. 36
 Do. Do. S. (3 1/2) 39.84 Var. N. 15 N. 3 3/4
 Do. Do. E. (3 3/4) 19.87 Hit it.

Dec. 22. 39-7. April 26/99
 S. W. cor. N. (3 1/4) 39.28 Var. N. 16 N. 3 1/4
 S. 1/4 P. N. (3 1/2) 19.90 Var. N. 14 N. 4
 1/8 bet. S. 1/4 & W. (4 1/4) 39.49 Var. N. 3 3/4 N. 4.
 S. 1/8 on N. line Pine 14 S. 11 E. 19
 Angle at N. E. cor. 29. 89 1/2 at N. W.
 C. cor. Angle bet. Randoms 90 3/4
 Dec. 29. 39-7 April 29/99

N. E. cor. Angle bet. Randoms 89 1/4
 " " " N. (4) 39.89 Var. S. 22 1/2 N. 4 1/2
 " " " corner E. N. of corner
 " " " N. (4) 79.97 Var. S. 59 N. 5.
 Angle bet. Randoms at N. W. cor. 90 3/4

N. W. cor. S. (4 1/2) 150 Then off set East
 160 Angle 76 Dist. 642
 Whole Dist. to Lake 55.50. Did not find m. c.
 N. W. cor. S. (4 1/2) 39.89 Var. E. 64 1/2 N. 4 3/4
 E. 1/4 P. N. (3 3/4) 80.48 Var. N. 23 1/2 N. 4
 " " " " 40.21 + 6 - 9 1/2 = 40.17 1/2
 N. 1/4 P. S. (3 1/2) 40.14 Var. N. 4 N. 3 1/2
 Sec. Sec. (m. c.) stakes in Windfall
 50 Dead end. S. 14 West 2.2 1/2
 S. E. cor. N. (4 1/4) 123.23 Var. S. 3 1/2 N. 3 7/8
 E. 1/8 on S. line N. (4 1/2) 40.50 Var. N. 11 N. 5 1/4
 1/8 bet. E. 1/4 Birch 12 N. 9 1/2 E. 26 3/4
 Ken. S. E. 1/4 Spruce 7 S. 19 1/2 E. 28 1/4
 1/8 bet. W. 1/4 Bank 9 S. 42 E. 18 1/3
 N. 1/8 on E. line W. () 40.10 Var. S. 7 N. 4 5/8
 From Ken. S. E. 1/4 W. (4) thro. wet swp
 to Lake shore

Dec. 20. 39-7 (May 2nd 1899
 S. 1/4 P. N. (3) 65.90 to wet marsh.
 Over marsh. Off set West 2.95
 Angle 79 1/4 Dist. 15.55
 + 278 39.84 N. 3 1/4
 S. 1/4 P. N. (3) 79.55 Var. E. 297 N. 2 1/2
 + 1/4 41.36 R. 3 1/2
 W. 1/4 P. E. (4 1/4) 81.40 Var. S. 32 1/2 N. 3 1/4
 S. 1/4 P. N. (5) 39.84 Var. E. 2. N. 5 2 1/2
 Ken. Sec. (Bank. 12 S. 1 1/2 E. 27 1/2
 Do. 11 S. 66 3/4 W. 31
 1/8 bet. W. 1/4 Pine 12 S. 21 1/2 E. 23 1/4
 Do Do S. (6) 40.00 Var. E. 63 N. 6 1/2
 W. 1/8 on S. line Bank. 14 S. 28 N. 5.

Secs. 31 + 32. 31-11. (May 11th 1899.
 Ken. Sec. 31. is 26 ft. N. of fence.
 " " (measured South 2635 ft. and
 found 2 original B.D. and stake hole
 agreeing with them.

$E. \frac{1}{4} P. of 31. S. (4\frac{1}{2}) 26.5\frac{1}{2}$ ^{ft.} Var. $E. 39\frac{1}{2}$ ft.
 Angle S. & E. at intersection of
 line of Sec. with line of R.R. track
 is $96^{\circ} 20'$. Angle at $E. \frac{1}{4} P. 31. (3)$ is $178^{\circ} 55'$
 Of the ~~last~~ Sec. line bends S. $1^{\circ} 5'$
 at this point

Angle S. & W. from intersection of
 $\frac{1}{4}$ line with Superior ch. is $86\frac{1}{4}$ ft
 S. W. cor. 32. $E. (2\frac{3}{4}) 26.57\frac{1}{2}$ ft. Var. S. $13.7 N. 1\frac{1}{2}$
 W. $\frac{1}{8}$ on S. line " ^{Bank} $12 N. 14\frac{3}{4} E. 39.8$ ft.
 This corner ought to have been set 3 or 4
 ft. farther south in order to get it
 into the correction line.

Sec. 28. 31-11. (May 31st 1899)
 N. W. cor. $E. (3) 40.66$ Var. N. 23 N. 3rd
 N. $\frac{1}{4} P. E. (4\frac{3}{4}) 20.22$ Var. N. 28 N. $4\frac{1}{2}$
 $E. \frac{1}{8}$ on R. line $E. (3\frac{3}{4}) 20.23$ Var. S. $22\frac{1}{2} N. 3$
 N. $E. cor. E. (2\frac{3}{4}) 35.40$ Var. S. $1.07\frac{1}{2} N. 3$
 N. $\frac{1}{4} P. 27. New. Aug. 18 N. 33 E. 74\frac{1}{2}$
^{Prog. Pine} 10 N. 5 E. 20
 S. $\frac{1}{4} P. 22. Birch 12 S. 19 N. 18$

Sec. 16. 31-11. June 8th 1899
 S. & E. cor. N. (2) $39.28\frac{1}{2}$ N. $2\frac{1}{4}$ Then
 East $(2\frac{1}{2}) 1.95$ Var. S. $17\frac{1}{2} N. 2\frac{1}{2}$
 S. & E. cor. N. (2) 39.46 Var. N. $1.95 N. 2\frac{1}{2}$
 $E. \frac{1}{4} P. New. Pine stg. N. 43 N. 31\frac{1}{2}$
 $40.01 R. 4\frac{1}{2}$
 Do. W. (4) 81.78 Var. N. 5 lbs. N. 5th
 S. $\frac{1}{4} P. New. Birch 7 S. 73\frac{1}{4} N. 34$
 $37.98 R. 4\frac{3}{4}$
 Do. N. $(4\frac{1}{2}) 77.30$ Var. N. $15\frac{1}{2} N. 4^{\circ} 25'$
 N. $\frac{1}{4} P. New. Pine 12 N. 14\frac{1}{2} E. 17\frac{1}{2}$
 Do. E. $(5\frac{3}{4}) 42.46$ Var. N. $75\frac{1}{2} N. 6$
 N. & E. cor. Pine stg. 18 S. $69\frac{1}{2} N. 35\frac{1}{2}$
 $E. \frac{1}{8}$ on N. line. Cherry stg. 12 S. $25\frac{1}{2} N. 34$
 " " " " " " 10 S. $47 N. 19.$

Sec. 16. Cherry stg. 12 S. $25\frac{1}{2} N. 34$
 $\frac{1}{8}$ bet. N. $\frac{1}{4}$ Pine stg. 14 N. $35\frac{1}{2} N. 12\frac{1}{4}$
 $\frac{1}{8}$ bet. W. $\frac{1}{4}$ Aug. 10 N. $29 N. 3\frac{1}{2}$
 $\frac{1}{8}$ bet. E. $\frac{1}{4}$ Pine 8 N. $45 E. 16\frac{3}{4}$
 Do. Do. N. $(2\frac{3}{4}) 39.65$ Var. N. $58 N. 5$

Sec. 31. 31-11. June 19th 1899
 New. Sec. W. (4) 42.98 Var. S. $8\frac{1}{4} N. 5\frac{1}{4}$
 S. W. cor. N. & E. Aug. stg. stg. 7 old stake.
 Do. N. $(5\frac{1}{2}) 39.45$ Var. N. $21\frac{1}{2} N. 5$
 New. S. W. $\frac{1}{4}$ Aug. 10 N. $12\frac{1}{2} N. 55\frac{1}{2}$

Sec. 23. 34-10 June 28th 1899.
 $-2^{\circ} 55'$ 42.90 Var. E. $44.1 N. 93\frac{1}{4}$
 N. $\frac{1}{4} P. S. (3) 87.95$ Var. E. $44.1 N. 93\frac{1}{4}$
 S. & E. cor. W. (4) 59.55 Var. N. $1.10 N. 1^{\circ}$
 S. $\frac{1}{4} P. New. Aug. N. 22\frac{1}{4} N. 57.$
 $-2\frac{1}{4}$ 43.18
 N. $\frac{1}{4} P. E. (C) 86.30$ N. $50'$ Then South
 $50' 3.42$ Var. N. $8 N. 50'$
 New. Sec. Spruce 10 N. $66\frac{1}{2} N. 44$
 $\frac{1}{8}$ on S. line Aug. 10 Aug. 10 S. $88\frac{1}{2} E. 28\frac{1}{2}$
 $\frac{1}{8}$ bet. W. $\frac{1}{4}$ Cedar 7 N. $20 E. 7\frac{1}{4}$
 $\frac{1}{8}$ bet. N. $\frac{1}{4}$ Bank 10 S. $50 E. 18$

Sec. 24. 40-42 Aug. 19th 1899
 S. W. cor. E. (2) 40.42 Var. S. $22. N. 3^{\circ}$
 New stg. but agree with notes. (S. $\frac{1}{4} P.$)
 N. $\frac{1}{8}$ on S. line Aug. 10 Aug. 10 S. $88\frac{1}{2} E. 28\frac{1}{2}$
 S. W. cor. N. (3) 59.96 (4) Var. N. $77\frac{1}{2} N. 3^{\circ} 25'$
 $-U^{\circ} 46'$ 40.24 R. $33\frac{1}{2}$
 N. $\frac{1}{4} P. E. (3) 80.80$ N. $4\frac{3}{4}$ Then South
 $(4\frac{3}{4}) 2.50$ Var. E. $14. N. 4\frac{3}{4}$
 S. & E. cor. N. (3) 79.22 N. $4\frac{1}{2}$ Then East
 $(4\frac{1}{2}) 2.08$ Var. N. $24 N. 4\frac{1}{2}$
 S. $\frac{1}{4} P. New. Cedar 8 S. 87 E. 17$

-14 39.23 R. 2°40'
 S. 1/4 P. 24. N. (2 1/2) 79.41 Var. N. 31. N. 3°
 S. E. cor. N. (3) 39.58 Var. N. 70 v. 3 3/4°
 E. 1/4 P. found 2 rotten trees agreeing with notes
 Do. New York bank, 20 S. 67 1/2 W. 27 1/2
 Ken. Sec. (Aug 10 S. 63 E. 19 1/2
 5° (New York, 10 S. 45 3/4 W. 15 1/2
 1/8 bet. S. 1/4 P. Birch 8 S. 16 W. 12 2/3
 S. 1/8 on N. line cedar 6 S. 40 1/2 E. 8 1/2
 Do. Do. E. (1 3/4) 40.26 Var. S. 18 1/2 W. 2 1/4
 Ken. S. W. 1/4 S. (2°20') 19.88 Var. E. 14. N. 2°20'

Sec. 25. 46-42, Aug. 25/99
 N. 1/4 P. S. (2 1/2) 79.77 Var. E. 22 N. 3 1/2
 N. W. cor. S. (2) 39.95 Var. E. 22 1/2 N. 2 1/2
 From Sally 5 on the above,
 E. (2 3/4) 140.25 Var. N. 53 N. 3 1/2
 W. 1/4 P. Both B & L lying down. (1 1/2)
 N. 1/8 on N. line S. (1 1/2) 25.10 Var. N. 42 1/2 N.

Sec. 24. 46-42, Aug. 27/99
 1/8 bet. W. 1/4 P. Birch 13 S. 42 W. 14
 " " N. " Lind 12 N. 68 1/2 E. 22 1/2
 " " E. " Spruce 10 S. 56 E. 2 1/2
 S. 1/8 on E. line cedar 12 S. 53 W. 7 1/2

Sec. 24. 45-41, Aug. 29/99
 N. 1/4 P. New York bank, South 25°
 Do. S. (5 3/4) 79.00 N. 7° Then West
 (7) 57.30 Var. S. 67 N. 7 1/4
 at S. 1/4 P. Birch S. 12
 bank. N. 50 W. 8.

Sec. 13. 34-10.
 W. 1/4 P. cedar, etc. 13. S. 52 1/2 W. 43.
 5° Do. " 10. N. 28 W. 26 3/4

Melrose

Sec. 17. 31-11, Sept. 8" 1899.
 Donahue's 24 acres.
 S. W. cor. N. 3 1/2 E. N. (-10) 14.99
 Then N. 86 3/4 E. 24.96 N. 4 3/4
 " S. 7 3/4 W. 3.13
 " S. 62 1/2 W. 28.74

Sec. 33. 31-12, Sept. 11" 1899
 S. E. cor. N. (2 3/4) 40.11 Var. S. 34. N. 4°25'
 Do. N. 37 W. etc. located by settlers.
 S. 1/4 P. found by stake set, and roots
 of three trees.
 Do. N. (4) 40.12 Var. N. 2 lbs. N. 3°50'
 Do. N. (3 1/4) 39.75 R. 2°
 " 79.00 Var. N. 1.32 1/2 N. -10'
 W. 1/4 P. New York, Aug. 10 S. 69 E. 5 1/2
 Do. + 1 1/2 141.06 R. 40°
 Do. E. (4 1/2) 81.80 N. 50° Then N.
 50° 2.15 Var. E. 5 1/2 N. -10'
 Ken. Sec. (Cherry 12 N. 1/2 W. 29
 5° (Aug 18 N. 84 1/2 E. 11
 1/8 bet. E. 1/4 P. Sugar 12 S. 60 E. 8 3/4
 Do. do. S. (-1°) 39.63 Var. E. 39 N. 1 1/2
 E. 1/8 on S. line Aug 7 N. 35 1/2 E. 49
 at 25.66 1/4 E. of W. 1/4 P. or at N. E. cor. of
 100 acres. S. (2 3/4) 39.81 Var. E. 14. N. 3 1/4
 Do. bank, 17 S. 13 W. 32 2/3
 1/8 bet. W. 1/4 P. Lind 12 S. 45 E. E. 1 1/3
 N. 1/4 P. N. (3 1/2) 39.76 Var. W. 5 1/2 N. 1°
 N. 1/8 on N. line bank, 9 N. 32 1/2 E. 9 1/3
 N. W. cor. E. (2°10') 40.80 Var. S. 50° N. -1 3/4
 N. 1/8 on N. line E. (6 1/4) 40.51 Var. S. 27 N. -1/2
 1/8 bet. N. 1/4 P. Aug. 6 N. 48 1/4 W. 31.
 1/8 " N. 1/4 P. N. (2°15') Var. E. 3 1/2 N. -1 1/2
~~Do. N. 96 1/4~~ (19.77
 39.57)

Ken. N. W. 1/4 Elm 10 S. 27 1/2 W. 19 3/4

Sec. 21, 37-10 Sept. 28th 1899.

+ 1° 50' 40.86

S. 1/4 P. N. (3 1/2) 80.50 N. 4° 50' Then West

2.58 Var. S. 59 N. 4° 50'

N. W. cor. E. (0) 74.45 Var. N. 11 N. 2 1/4°

S. 1/4 P. moved 2 lbs. E. and 1 lb. N.

N. E. cor. Norway (original) lying down.

N. 1/4 P. Pine st. 9 N. 62 W. 32 1/2

- 9 1/2 Oct. 3rd 1899

S. 1/4 P. E. (0) 30.90 Var. N. 5.16

Made mistake in N. called 80° = 90°

S. E. cor. W. (1 1/4) 31.36 Var. S. 16 N. 50°

E. 1/8 on S. line of Pine 7 N. 72 3/4 W. 73 1/4

S. E. cor. N. 2 1/4 (10) 40.80 N. - 12° Then

W. - 12° 1.88 1/2 Var. S. 22 N. - 25°

E. 1/4 P. New Norway 13 S. 45 1/2 W. 31

+ 41° 33.76 R. 20

Do. W. (3 1/2) 72.54 Var. N. 87 N. 50°

pen. sec. of Pine 8 S. 8 1/2 W. 49 1/4

5 Norway 13 S. 57 1/4 W. 54 3/4

E. 1/8 on S. line N. 1/4 (4) 40.64 Var. N. 18 N. 4° 35'

1/8 bet. E. 1/4 & Pine 7 N. 54 1/2 E. 63 1/2

S. 1/8 on E. line of Pine 10 N. 12 1/4 E. 20 3/4

"

Sec. 20, 37-10. Sept. 29th 1899.

S. 1/4 P. N. (4 1/2) 81.02 Var. N. 75 N. 4° 40'

+ (1° 12')

S. W. cor. E. (2) 82.91 N. 2° 5' Then south

2° 5' 1.73 to cor. stake.

S. W. cor. N. E. tree broken off. Found old stake

S. E. " " found B. S. on N. E. stumps.

S. 1/4 P. Did not find any.

Do. of Oak 6 N. 74 1/2 W. 15 3/4

Norway st. 20 S. 73 1/2 W. 44

N. 1/8 on S. line of Pine 9 N. 84 W. 31.

Do N. (4) 41.08 Var. E. 6 lbs. of 61.83

E. 1/4 P. W. (1) 67.73 to stake set in swamp

2 ft. of water in swamp, and concluded

that no N. 1/4 P. could be found, and so run the S line on the theory that the West line of section was straight.

Sec. 28, 37-10. Oct. 5th 1899.

N. W. cor. S. (4) 81.45 Var. E. 148 N. 4° 25'

Do. S. (4) 40.94 Var. E. 17. N. 4 3/4°

part found of B. S. st. and stake.

N. 1/4 P. New. Spruce 5 N. 54 W. 24 3/4

+ 21° 34.31

Do. E. (1/2) 71.37 Var. S. 44 N. 12°

N. 1/4 P. S. (3) 80.80 N. 4° Then West

4° 9.23 Var. N. 75 N. 4°

- 37° 41.07 R. - 2°

S. 1/4 P. N. (- 2 1/2) 81.37 Var. W. 87 N. - 2 1/2°

pen. sec. of Pine st. 9 S. 74 1/2 W. 33 1/2

5°

Do. Do. 9 N. 14 1/2 E. 3 3/4

N. 1/8 on N. line bank 6 N. 78 1/2 E. 19°

Do. Do. E. (- 1/4) 36.77 Var. S. 11 N. 35°

1/8 bet. N. 1/4 Pine st. 12 N. 44 1/2 W. 50 1/4

1/8 " " Norway" 16 S. 5° E. 39 1/2

Do. Do. N. (2 1/4) to the swamp.

Sec. 11, 30-12, Oct. 18th 1899

S. 1/4 P. Found both B. S. stumps

Do. N. (3 1/4) 19.40 Var. W. 19. L. Delegrise

39.65 " " 53 "

59.50 " " 72 "

79.52 " " 98 "

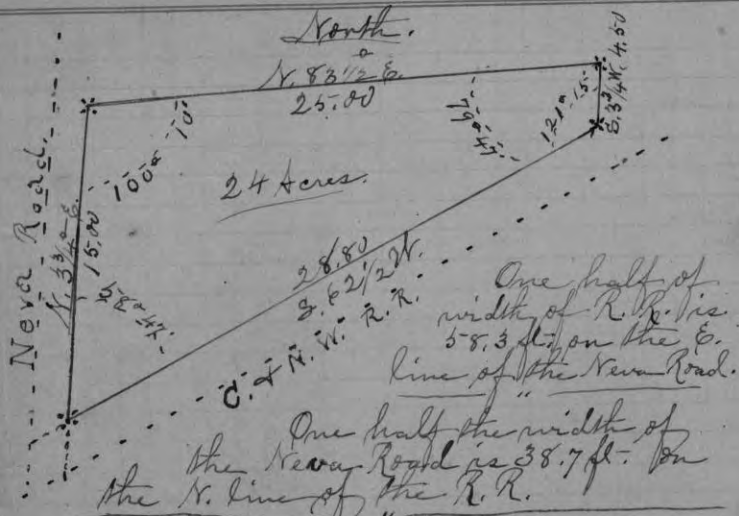
Sec. 17, 31-11, Oct. 17th 1899

N. 1/4 P. Found old stake and of B. S. st. p.

Do. New. S. Oak & N. 84 E. 60 1/2

Grange al-pen. N. R. track, and pen. New

Road is 58° 47'



Donohue's land.
S.W. cor. is at the intersection of
N. line of R.R. Right of Way with
East line of Neva Road.

S.W. cor. Gray boulder 4 x 12 x 15.7 + on top
N.W. " " " 8 x 10 x 20 " " "
N.E. " " " 5 x 7 x 20 " " "
S.E. " " " 4 x 6 x 18 " " "
with a block of stone coal under it

Sec. 6. 31-11. Oct. 19th 1899.
Comm. at my old corner and measured
South 100.16 to old corner

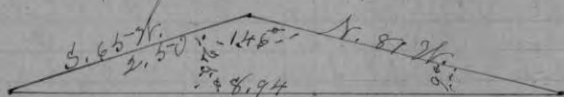
" 20.30 Var. E. 9 lbs.
40.60
N. 1/4 P. W. (4) 16.70
" " " 37.92 Var. S. 15 N. 3 1/2
N. 1/8 on N. line Elm stp 16 N. 4 1/4 E. 25

Sec. 10. 34-10. Oct. 26th 1899.
E. 1/4 P. W. (N. E. tree) stg.
Do. N. (4 1/2) 40.00 N. 4 3/4 Then East
1.60 1/2 Hat it.

N. E. cor. W. (4) 15.15 Var. S. 32 1/2 N. 4 20
E. 1/4 P. S. (2 1/2 70) 36.50 N. 2 10 Then East
(2 10) 3.5 1/2 Var. N. 14 N. 2 1/4
S. E. cor. W. (10) 39.17 Var. S. 29 N. 0
" " " 78.00 " N. 90 N. 40
S. 1/4 P. W. Sugar 7 N. 15 1/4 E. 22
S. W. cor. " W. (8) 33 1/4 E. 47 3/4
Do. N. (4) 36.25 Var. N. 28 N. 4 1/2

S. 1/4 P. N. (3 50) 34.40
56.20 to lake shore, 4 50
M. b. Balsam 5 N. 80 3/4 E. 40
Birch 5 N. 87 1/4 W. 16 1/3

E. 1/4 P. W. (1/4) 36.80
56.58 to Lake. Then
S. E. W. Cangle 25 2.50 Then
N. 81 W. to pole on W. side (in line)



Distance across lake. 8.94
Then West 9.72 Var. S. 1.7 1/2 N. 1 50
Whole Dist. 75.24

Re-run E. + W. 1/4 line from E. 1/4 P. to strike
a point 3.60 N. of M. b. on West line.
N. (-2 3/4) 51.40 to Lake. (N 2 10) + set
M. b. Birch 10 S. 36 1/4 W. 4 1/4
N. 1/8 on S. line W. (11) 3.7 3/4 W. 31.
Do. N. (3 3/4) 34.68 to Lake N. 4 20
M. b. W. (12) 3.5 2 1/2 W. 7.
E. 1/4 P. W. (1/4) 56.98 to W. 1/8 line 11 links
south of M. b. at the end of N. 1/8 line
E. 1/4 P. W. (1/4) 56.86 to Lake + set
M. b. Birch 10 S. 13 3/4 E. 14 1/2
N. E. angle at center 92 45

Gen. Sec. 10. Birch 8 N. 8 1/4 E. 17
 Do. 16 N. 8 1/2 W. 12

This is set on first E. & W. 1/4 line.
 The 2nd E. & W. 1/4 line was run by
 request of E. J. Goodrich

1/8 bet. E. 1/4 & Sugar 180 S. 3 1/2 1/4 W. 30

Do. Do. N. (3) 34.90 to Lake. N. 3 3/4

M. k. Birch 9 S. 38 1/2 W. 28 1/2

1/8 on E. line, Birch 8 N. 27 1/4 W. 3 1/2

Do. Do. St. (1050) 18.83 1/2 N. 20 3/4 to a
 point 20 lbs. S. of Fally H. on 1/8 line.

Gen. N. E. 1/4 Birch 11 N. 9 1/2 W. 29.

1/8 on E. line, Hemk 8 N. 24 1/2 W. 29 1/2

Sec. 7. 34 - 11. Nov. 1st 1899.

N. W. cor. E. (-11) 36.30 Var. N. 77 N. - 6 1/2
 17.65 R. (3-40)

N. 1/4 P. S. (-3 3/4) 35.30 Var. E. 15 N. - 3 1/4

Gen. Sec. E. (3 3/4) 41.73 Var. S. 4 N. 4

1/4 P. New. Hemk. 16 N. 18 1/4 E. 49

1/8 bet. E. 1/4 & Hemk (dead) 6 N. 24 3/4 E. 30 1/4

1/8 " N. 1/4 & Hemk. 10 N. 32 3/4 W. 1 1/2

N. 1/4 P. E. (5 1/2) 39.00 N. 6-15 Then north

6 1/4 3.90 Var. W. 85 N. 6 1/4

1/8 bet. E. 1/4 & Sugar 11 S. 10 W. 12.

W. 1/8 on N. line Sugar 7 S. 51 1/2 E. 14.

1/8 bet. E. 1/4 & N. (-2 1/4) 37.86 Var. E. 23 N. (-10 40)

Gen. N. E. 1/4 Hemk. 14 S. 77 E. 15 1/4

Do. Do. W. (6 3/4) 20.51 1/2 Var. N. 3 N. 6 3/4

Gen. Sec. W. (3 40) 36.52 Var. S. 4 1/2 N. 3 3/4

1/8 bet. W. 1/4 & Hemk. 13 S. 3 W. 27 1/2

W. 1/4 P. N. (-4 1/2) 42.74 Var. E. 47 N. - 4

N. W. cor. W. (107) 25.42 Will it. Ind. Sec. 12. 34-10

N. 1/8 on N. line Hemk. 10 N. 3 1/2 W. 39

Do. E. (-2 1/2) 36.17 Var. N. 13 N. - 1 3/4

Sec. 12. 34 - 10 Sept. 6th 1899
 1.62 1/2 S. of N. 1/8 on E. line (Stewart's S. E.
 cor. W. (9 1/4) 23.71 (Var. S. 23 N. 9 1/2
 1/8 bet. N. 1/4 & N. (in road) 41.10 Var. W. 42 3

Sec. 5. 7 & 8. Nov. 10th 1899

at 1/4 P. bet. 5 & 8. 31 - 11.

bet. gray boulder 6 x 6 x 16 with + outcrop.

P. L. Elm 14 S. 66 E. 61 1/2

Set in line with Kerley and S. 1/4 P. of

8. and in 1/4 line through 5. 74 2/4

South of N. 1/4 P. of 5.

Sec. 19. 35 - 9. Nov. 29th 1899

+ 20 32

S. W. cor. N. (4) 45.70 N. 4 1/4 Then West

4 1/4 2.02 Var. N. 2 lbs. N. 4 1/4

S. 1/8 on N. line Birch 12 N. 24 W. 25 3/3

- (0 21)

S. W. cor. E. (12) 37.98 1/2 Var. N. 90 N. 12 25

- (0 29)

S. 1/4 P. E. (4 1/2) 39.21 Var. 101 N. 5 55

E. 1/8 on S. line Birch 22 N. 82 1/2 E. 24

18.22 38.82 R. 5 20

W. 1/4 P. E. (3) 79.43 Var. N. 1.17 N. 4 5

- 20 25

E. 1/4 P. S. (5) 39.40 Var. E. 1.67

S. 1/4 P. N. (4) 58.90 to Lake. Offed East

3.00 Angle 64 1/2 Dist. 6.70

40.04 R. 4 1/2

S. 1/4 P. N. (4) 80.81 (Var. E. 1.49 N. 5 10

N. 1/4 P. Hemk. Sugar 8 N. 10 1/2 W. 17 3/4

Hemk. Beer B. Ash 10 S. 33 1/2 E. 18 1/2

6 Pine stp. - S. 6 1/2 W. 18

W. 1/8 on S. line Hemk 8 N. 41 1/2 W. 17 1/4

1/8 bet. S. 1/4 & Spruce 4 N. 36 E. 29

Do. Do. W. (6 3/4) 39.27 Var. S. 14 N. 7

Dec. 19. cont'd

1/8 bet. E. 1/4^e Redg 12 S. 7 1/2 W. 27 1/2

+ 3/4 21.42

N. W. cor. S. line (6) 42.74 Var. E. 54 1/2 N. 5^o

1/8 bet. N. 1/4^e Kenk 12 S. 54 1/2 E. 10 1/2

Ken. S. N. 1/4 Birch 8 S. 71 E. 22 1/2

S. 1/8 on E. line Maple 10 S. 84 1/4 E. 15

"

⊗ 104

Sec. 13. 36-11. Dec. 13^o 1899

- (2^o 40')

N. W. cor. S. (4) 39.30 N. 4^o 40' Then West

4^o 40' 1.7^o Var. N. 11.

N. 1/4 P. New. Pine stps. 26 N. 47 3/4 E. 21

- 28 42.28 R. 2^o 10'

Do. E. (2 1/4) 84.22 Var. N. 68 N. 3^o

- 3^o 50'

S. W. cor. E. (2 1/4) 85.50 N. 3^o 40' Then

S. 3^o 40' 5.85 Var. E. 32 N. 3^o 50'

S. E. cor. N. (3 1/2) 39.50 Var. E. 9 1/2 N. 3^o 40'

E. 1/4 P. New. Pine stps. 13 N. 23 1/2 W. 29

S. 1/4 P. { Birch 12 N. 74 E. 19 1/4

5^o { Kenk. 8 N. 13 W. 18 3/4

- 9' 37.37 R. 2 3/4

S. 1/4 P. N. (2 1/4) 77.06 Var. W. 20 N. 3 1/4

Ken. Sec. Spruce 8 N. 36 1/2 W. 25

5^o { Do. 8 N. 8 1/2 W. 12

Did not find S. 1/4 P.

"

⊗ 108

Sec. 24. 36-11. Dec. 18^o 1899.

+ 1 1/2

N. W. cor. S. (3) 83.87 Var. N. 2.19 1/2 N. 3 3/4

+ 7' 42.36

N. 1/4 P. E. (0^o) 84.44 Var. S. 18 N. 1/2

Do. { Jank. 14 S. 48 1/4 E. 11 1/2

5^o { Do 12 N. 34 E. 26

E. 1/4 P. New. Pine 12 N. 59 1/4 E. 4 1/2

Do. B.S.P. lying down and rotten.

+ 1 1/4

S. N. cor. E. (2) 41.60 Var. S. 91 N. 2 1/4

⊗ 108

Dec. 24. cont'd

S. 1/4 P. Both trees tipped over.

Do. New. Balsam 17 N. 4 1/2 E. 6 1/2

- 58' 39.69 R. 5 1/4

S. 1/4 P. N. (4 3/4) 80.30 Var. W. 1.35 1/2 N. 5^o 40'

Ken. Sec. Redg 12 N. 16 W. 8 1/4

5^o { Jank. 11 South 24 1/2

N. 1/8 on S. line Norway S. 40 W.

Do. Do. N. (4 1/2) 40.80 Var. E. 6 N. 4 3/4

1/8 bet. N. 1/4^e Jank 8 S. 6 1/2 W. 24 1/2

1/8 " S. 1/4^e Birch 12 S. 13 1/2 E. 5 1/2

Do. Do. E. (1/2) 42.04 Var. N. 4 1/2 N. 1^o

E. 1/4 P. S. (4) 39.58 Var. E. 30 N. 4^o 20'

S. 1/8 on E. line Spruce 9 N. 54 1/2 W. 29 1/2

"

⊗ 109

Sec. 25. 36-11

- 3^o 52'

N. W. cor. S. (4 1/2) 72.00 N. 5^o 25' Then

West 5^o 25' 4.90 Var. N. 42 N. 5^o 25'

Did not find N. 1/4 P.

N. 1/4 P. { Jank. 16 N. 40 W. 15 1/2

5^o { Do. 20 S. 57 W. 26 1/2

Do. N. (5^o) 36.28 Var. W. 6 1/2 N. 1^o

N. 1/4 P. E. (20^o) 41.26 R. 25'

" " 85.67 Var. N. 63 1/2 N. 40'

E. 1/4 P. New. Spruce 18 N. 27 1/4 W. 36

Do. Found N. E. tree - cut off.

+ 22' 38.96 R. 25'

N. 1/4 P. S. (0^o) 73.33 Var. W. 47 N. 1/4

S. 1/4 P. N. E. tree lying down. S. W. tree - stump

" New. Pine 10 N. 23 W. 15.

Ken. Sec. Redg 7 S. 1 W. 5.

5^o { Jank. 13 N. 64 1/2 W. 28 3/4

1/8 bet. N. 1/4^e Jank. 12 S. 30 W. 34 2/3

N. E. cor. S. (4) 39.69 Var. E. 19 N. 4 1/4

1/8 bet. E. 1/4^e Maple 12 N. 3 3/4 W. 18 1/2

Do. Do. N. (2 1/2) 12.50 to swamps. Worthless.

1/8 bet. N. 1/4^e Jank. 12 S. 59 E. 14

N. 1/4 P. S. (45^o) 36.36 Var. E. 1 1/2 N. 1 1/4

✓ ~~⊗~~ ¹¹⁰/₁₀₀ Sec. 26. 36-11. Dec. 30/99
 + 5⁵ 40.18 R. 3/4⁺
 N. 1/4 P. S. (1/2) 77.46 Var. N. 1.25 N. 1⁰-8⁰
 + 45⁵ 42.23 R. 3⁰ 50⁰
 E. 1/4 P. W. (4) 82.16 Var. N. 1.08 N. 3⁰ 50⁰
 S. 1/8 on E. line. Stone in place.
 Do. Do. Lank 7 S. 23 1/2 E. 4 1/2
 Do. E. (1/2) to worthless swamp
 N. 1/8 on E. line Lank 13 S. 17 W. 17
 Ken. Sec. Pine 20 S. 49 W. 37
 5⁰ Maple 9 N. 14 1/2 W. 28 3/4
 1/8 bet. E. 1/4 Sugar 12 (Columb) N. 11 E. 7 1/4
 Do. Do. N. (1/4) through the pine.
 "

✓ ~~⊗~~ ¹¹⁴/₁₁₄ Sec. 35. 36-11. Jan. 5⁰ 1900
 + 1⁰ 08⁰ 41.09 R. 1/4⁺
 N. 1/4 P. S. (0⁺) 77.16 Var. N. 1.53 N. 1/4⁺
 N. E. cor. S. (3) 39.50 N. 3 1/4⁺ thin West
 3 1/4⁺ 2.68 Var. N. 14. N. 3⁰ 5⁰
 E. 1/4 P. New Lank 11 S. 67 W. 20
 N. 1/8 on E. line Norway 11 S. 41 W. 21
 Look Mansell's E. 7 1/4⁺ 1/4 line ad
 40 chs. and run East ^{5⁰} (2 1/2) 36.68
 Whole Dist. 3 E. 52 R. 2 1/2⁺
 Ken. Sec. Birch 10 S. 40 W. 23 1/2
 5⁰ Pine 11 N. 71 W. 55
 1/8 bet. N. 1/4 Pine str. 18 S. 60 W. 9 1/2
 Do. Do. E. (6 3/4⁺) 41.00 Var. N. 13 1/2
 "

✓ ~~⊗~~ ¹¹⁴/₁₁₄ Sec. 6. 35-11. Jan. 8⁰ 1900.
 14.01 1/2
 S. 1/4 P. W. (-4 3/4) 37.84 1/2 Var. N. 5 1/2 N. -5⁺
 N. 1/4 P. N. W. str. str
 Do. New Birch 12 N. 66 3/4 E. 57
 -37⁰ 40.80 R. 3/4⁺
 Do. E. (0⁺) 80.30 Var. N. 83 3/4 N. 3/4⁺

✓ ^{copied @ 35}
 ⊗ Sec. 6. cont'd

S. E. cor. N. (-2) ⁴⁵⁻²³ 86.80 N. -1 3/4⁺ Then
 W. (1 3/4) 5.43 Var. N. 44 N. -1 3/4⁺
 S. 1/4 P. (1 3/4) Offset E. 10 lbs. Var. N. 52 lbs.
 -27⁰ 142.45 R. 2⁰ 50⁰
 Do. N. (1 3/4) 79.76 Var. N. 62 N. 1 1/2⁺
 E. 1/4 P. (Maple 7 N. 45 W. 2 1/2
 5⁰ Sugar 10 S. 41 1/2 W. 23
 Ken. Sec. Del. Pole S. 70 E. 43 lbs.
 1/8 bet. W. 1/4 Birch 12 N. 67 1/2 W. 19 3/4
 -47⁰
 Do. S. (3 1/4) 41.26 Var. E. 57 1/2 N. 3 1/2⁺
 Ken. S. W. 1/4 E. (2 3/4) 15.46 Var. S. 2 1/2 N. -2 1/2⁺
 1/8 bet. S. 1/4 Lank 7 S. 49 1/4 W. 31
 W. 1/4 P. E. (-37⁰) 24.90 to 1/8 corner.
 "

✓ Sec. 8. 34-11. Jan. 16⁰ 1900
 S. 1/4 P. New. Lank 12 S. 46 W. 33 1/2
 - (1⁰ 54⁰)
 Do. N. (3) 78.27 Var. N. 2.60 N. 3 1/2⁺
 N. W. cor. E. (0⁺) 82.79 Var. S. 15 N. -10⁺
 Did not find N. 1/4 P.
 N. 1/4 P. New. Kedan str. 6 S. 51 1/4 E. 30.
 "

✓ Sec. 12. 34-10 Jan. 19/1900
 S. 1/4 P. N. (4) 79.03 Var. E. 66 N. 3⁰ 25⁰
 S. W. cor. N. (4) 39.86 Var. E. 37 1/2 N. 4⁺
 E. 1/8 on N. line W. (10) 25.44 Var. N. 21 N. 9 3/4
 N. 1/4 P. New. Birch str. 12 S. 37 E. 28 1/2
 1/8 bet. S. 1/4 W. (2⁰) 10.90 to edge of Lake
 2⁰ 1/8 line stake on hill N. 37 40⁰
 40.10 Var. N. 16 1/2 N. 32 40⁰
 S. 1/8 on W. line Lank 22 N. 12 3/4 E. 35
 Started 16 1/2 lbs. E. of 1/8 cor; 20 tallies
 are 16 1/2 lbs. too far. East.
 27.50 E. of S. 1/8 on W. line
 Lank. 10 N. 58 1/2 E. 7 7/8

78
Sec. 12. cont'd.

N.B. I have surveyed this section on the theory that it was cut-in two by the lake.
4.12 W. of ben. S. E. set.
W. k. cedar E. N. 4 1/2 W. 36 3/4.
Thence N. (4)

Sec. 18. 40-8. Jan. 24" 1900

+18 71.73 fork.
S. W. cor. E. (3) 69.59 Var. S. 35° N. 3° 25'
Found B. Oak Bd. at Lake.
S. W. cor. E. (3) 37.65 Var. S. 56° N. 3° 25'
S. 1/4 P. New. Pine 8 S. 43 W. 24
- (3° 12') 37.60 R. 3° 25'
Do. N. (3 1/2) 77.50 N. 3° 40' Then East
(3° 40') 4.33 Var. N. 25° N. 3° 40'
20.70 + 19.28 = 39.98 R. 3° 35'
W. 1/4 P. E. (3 1/2) 80.38 Var. N. 42° N. 4° 5'
ben. Sec. Norway 7 S. 41 1/4 W. 9 1/4
5 Pine 7 N. 53 1/4 E. 10 1/2
1/8 bet. N. 1/4 Pine 10 S. 84 1/4 E. 28
Do. Do. S. (1) 38.78 Var. E. 11 N. 1 1/2
W. 1/8 on S. line, Norway 7 N. 83 W. 5 2/3

Sec. 19. 40-8 Jan. 27" 1900

N. W. cor. S. (4) 39.94 Var. E. 33 N. 4° 20'
N. 1/8 on W. line Spruce 6 N. 68 3/4 W. 27
S. W. cor. E. (3) 19.50 found nothing, except 6ⁱⁿ Lank. with rock blades.
W. 1/8 on N. line Sp. (4 1/4) 20.00 and then N. (3 3/4) to the swamp.

Sec. 24. 40-7 Jan. 19" 1900

+7 39.93 R. 4 1/2
E. 1/4 P. W. (4 1/4) 79.59 Var. N. 15° N. 5°
N. 1/4 P. W. (3 3/4) 39.70 Var. S. 23 1/4 N. 4 1/4

79
Sec. 24 cont'd.

-11 39.32 1/2 R. 4° 25'
N. 1/4 P. S. (4 1/4) 78.99 Var. E. 25 1/2 N. 4° 35'
ben. Sec. Pine 11 N. 24 3/4 E. 19 3/4
5 Lank. 18 S. 87 1/4 E. 21 3/4
1/8 bet. N. 1/4 Norway 20 S. 46° E. 1 1/2
Do. Do. E. (4 3/4) 40.07 Var. N. 15 1/2 N. 5 1/4
1/8 bet. W. 1/4 Norway 12 N. 37 1/4 W. 14 1/2
Do. Do. N. (4 1/4) 39.70 Var. N. 14 N. 4 3/4
W. 1/8 on S. line W. Pine 8 S. 54 1/2 E. 18

Sec. 13. 34-10

W. 1/4 P. { cedar etc 13 S. 62 1/2 N. 43
5 " " 10 N. 28 W. 2 E 3/4
Set by Embury

Sec. 18. 41-9

W. k. S. of S. E. corner
N. (4 1/2) across Lake.
Then E. 5.20 Angle 69° 55'
W. k. is 3.00 S. of corner
Distance across Lake is 14.22 1/4
Sight-tree S. of W. k. N. (3 1/4) 17.32 Var. E. 2 1/2
Then N. (4 1/4) 2.70 and N. 3.00 Then
W. (L) 37.10 Var. N. 4 lles. N. 3° 55'
S. E. cor. W. (4 1/4) 39.80 Var. N. 4. N. 3° 55'
S. 1/4 P. N. (3) 80.18 Var. E. 34 N. 1 1/2
W. k. S. of S. E. cor N. (4 1/2) 42.80 Var. W. 15° N. 4 1/2
- 1° 18' 40.25 R. 4 3/4
E. 1/4 P. W. (4 1/4) 82.00 N. 5° 20' Then N. 5° 20'
1.86 Var. E. 60 1/2
W. k. W. of S. E. corner Norway 12 S. 81 1/4 W. 42
E. 1/8 on S. line Norway 7 S. 72 3/4 E. 17 1/2
Do. N. (3) 40.00 Var. W. 18 1/2 N. 2 1/2
ben. Sec. Pine 10 N. 40 3/4 E. 3 1/2
N. 5 Do. 8 S. 37 E. 25
1/8 bet. E. 1/4 Norway 21 S. 73 3/4 N. 13 1/4
W. k. W. of S. E. cor. is 12.70 W. of corner
S. 1/4 on E. line, Pine 6 N. 42 E. 15

Sec. 34, 41. — 9, Apr. 27^o 1900
 (M. b. E. of Lake)
 So. S. E. (4) 38.90 Var. N. 12. N. 4^o
 S. 1/4 P. E. (3 3/4) 39.52 Var. N. 13. N. 4^o

⊕ Sec. 33, 39-7, April 30/1900
 N. W. cor. E. (4 1/4) 40.43 Var. S. 2 lbs
 So E. (4 1/4) 81.24 " S. 70 N. 3 1/4

N. E. cor. S. (3 1/2) 40.09 Var. N. 13 N. 3 1/2
 Do. S. 68.25 Var. N. 22 N. 4 1/2
 + 34

N. W. cor. S. (3) 40.05 Var. N. 39/2 N. 3^o
 N. W. " S. " 49.98 " " 77 N. 3 1/2

E. 1/4 P. W. (3 1/2) 82.50 Var. S. 54 N. 5 3/4

N. 1/8 on N. line Norway 13 S. 47 N. 29

M. b. at S. E. cor. Pine 9 N. 83 1/4 E. 4 3/4

1/8 bet. E. 1/4 P. 13 1/2 West of stake & started from before field note came.

E. 1/4 P. Sugar 8 N. 34 1/2 E. 34.

5-12 N. 65 1/2 W. 21.

connected at N. E. cor. W. 4 1/4

N. E. cor. Norway 24 S. 45 1/2 W. 32 1/4

Did not find E. 1/4 P.

N. 1/4 P. S. (3 1/2) 39.39 to E. + W. 1/4 line

41.10 W. of E. 1/4 P.

Gen. Sec. Norway 20 S. 81 W. 26.

Maple 6 S. 37 W. 22 1/2

N. b. W. of Lake on E. + W. 1/4 line

16.75 W. of E. 1/4 P.

Norway 22 N. 43 E. 32 1/4

1/8 bet. N. 1/4 E. Maple 5 S. 80 E. 19 1/2

Do. Do. W. (3 3/4) 40.76 Var. N. 1 lb. N. 4 1/2

Sec. 34, 42-8 (May 15^o 1900)
 -40' 40.46 R. 6^o
 S. 1/4 P. N. (5) 81.03 Var. W. 94 N. 6^o 40'

20.03
 So. E. (3 1/2) 21.98 Var. N. 2. N. 3^o 50'

S. E. cor. N. (4 1/2) 40.41 Var. W. 58 N. 5^o 5'

-24' 40.24 R. 4^o 40'

E. 1/4 P. W. (4) 78.82 Var. S. 56 1/2 N. 5^o 10'

Gen. Sec. Norway 22 S. 87 1/2 E. 11 3/4

6^o Pine 6 S. 16 1/2 N. 10 1/2

S. 1/8 on E. line Pine 11 N. 4 E. 16 1/3

1/8 bet. E. 1/4 P. Norway 11 S. 13 1/2 E. 19 3/4

Do. Do. S. (4 1/4) 40.52 Var. W. 13 1/2 N. 4 3/4

E. 1/8 on S. line Spruce 6 N. 26 W. 5 1/4

Gen. S. E. 1/4 E. (4) 19.93 Var. N. 11 1/2 N. 4

S. 1/4 P. W. (3) 39.97 Var. N. 22 N. 3 3/4

W. 1/8 on S. line Maple 7 N. 41 W. 28 1/2

(1^o 8)

S. W. cor. N. (4) 39.93 Var. W. 79 1/2 N. 4

1/8 bet. W. 1/4 P. Pine 7 S. 32 W. 7 1/2

W. 1/8 on S. line N. (4) 40.18 Var. W. 36 1/2 N. 4 1/2

Gen. S. W. 1/4 E. (4 1/4) 19.85 Var. N. 17 N. 5^o

1/8 bet. S. 1/4 Birch 10 N. 1 W. 19 1/2.

"

Sec. 33, 42-8 (May 21^o 1900)

+ 5^o
 S. E. cor. N. (4) 79.70 Var. E. 1.28 N. 4^o 20'

N. E. " W. (3 1/2) 42.38 Var. S. 90. N. 3^o 35'

Angle bet. randoms at N. E. cor. 90^o 50'

-21'
 N. E. cor. W. (3 1/2) 36.00 Var. S. 22 1/2 N. 4^o

M. b. W. of Bay W. (3 1/2) 6.42 Var. N. 40 N. 4^o

E. 1/8 on N. line Sugar 5 S. 83 W. 17 1/2

Do. S. W. angle 192^o 45' from randoms

Do. S. (6 3/4) 30.00 to Lake and set

M. b. Pine 12 S. 75 3/4 E. 26.

S. E. cor. W. (3 3/4) 80.04 Var. S. 84 1/2 N. 5^o 10'

Angle bet. randoms at S. E. cor. 89^o 55'

33. continued

S. & cor. N. (1/2) 40.54 Var. E. 5.
 Do. 56.38 " N. 1 1/2 N. 2°
 S. & cor. W. (4) 40.06 " S. 46 N. 4 1/4
 S. 1/4 P. Angle N. W. from $90^{\circ} 57'$
 Do. N. (3 1/2) #2.40 to Lake and set
 (M. & J. Jamk. 10 S. 16 E. 93/4
 E. 1/4 P. W. (2 3/4) 13.25 to Lake and set
 (M. & J. Pine 24 S. 14 1/2 E. 12 1/2
 1/8 bet. S. 1/4 Jamk. 15 S. 84 1/2 W. 13.
 Do. Do. W. (3 3/4) 39.37 Var. S. 22 N. 4°
 S. 1/8 on W. line Spruce 11 S. 46 W. 16 1/2

Sec. 32. 42 - 8, May 26th 1900.

Angle of randoms at S. & cor. $90^{\circ} 25'$
 S. & cor. W. (4 1/2) 33.67 Var. S. 85 N. 4° 40'
 + 57' 39.55 - R. 3° 55'
 S. 1/4 P. N. (3) 80.04 Var. E. 1.32 N. 4° 5'
 + 3 1/4

N. 1/4 P. E. (3) 38.00 N. 3 1/2 Then
 N. (3 1/2) 2.00 N. 3 1/2
 E. (3 1/2) 2.41 Var. S. 28 N. 3 1/2
 Angle S. & bet. randoms at N. 1/4 P. 89°
 + 1° 20' 41.86 R. 3 1/2

E. 1/4 P. W. (3) 84.10 Var. N. 1.96 1/2 N. 3° 25'
 Ken. Sec. (Jamk. 12 N. 20 1/2 W. 27 1/2
 Do. 14 S. 5 3/4 E. 8 1/4

Angle at center (Randoms) S. & 89 1/2 + (1° 20')
 20.05

E. 1/8 on S. line N. (63) 40.06 Var. E. 16 1/2 S° 55'
 1/8 bet. E. 1/4 Jamk. 7 N. 26 1/4 E. 16 1/4.
 20.49

S. 1/8 on E. line W. (3 1/2) 41.00 Var. S. 16 1/2 N. 4 1/4
 1/8 bet. S. 1/4 Spruce 14 N. 83 1/2 W. 9.
 Ken. S. & 1/4 Spruce 8 N. 11 W. 11.
 M. & E. of N. 1/4 P.

Bigchests, 6 N. 64 1/2 W. 10 } the
 Do. 12 S. 74 1/2 W. 16. }
 Original trees; but not in field notes.

32. continued

1/8 bet. N. 1/4 Jamk. 5 N. 16 E. 12 1/4
 Do. E. (5 3/4) 25.00 to creek
 across creek - offset N. 75°
 angle 82° 40' Disputa 5.83 Thence
 E. 1/4 7.25 to Lake and set
 (M. & J. Pine double) 24 S. 1 E. 6 3/4
 1/8 bet. N. 1/4 E. (5 3/4) 38.08 to Lake N. E° 10'

Sec. 29. 42 - 8, (May 29th 1900)

S. 1/4 P. W. (4) 41.08 Var. N. 67 N. 1/4
 N. 1/8 on S. line Norway 14 S. 45 W. 3 lbs.
 M. & J. N. of S. & cor. N. (4 1/2) 30.84
 N. (4 3/4) then W. (4 3/4) 8.13 Var. S. 1.27 N. 5° 5'
 E. 1/4 P. N. (4) 39.71 Var. W. 2.23 1/2 N. 4°
 Do. W. (1 1/2) 80.78 Var. S. 1.96 N. 2° 10'

E. 1/4 P. W. (0) 37.60 R. 3 3/4
 Do. Angle bet. randoms 109 1/4
 M. & J. N. of S. & cor.
 N. (19-20) 32.28 Var. W. E. N. 19° 40'
 N. & cor. W. (42.82 Var. S. 2.18 N. 4 1/2

S. 1/8 on E. line Sugar 13 N. 8 E. 24 1/4
 + 3° 55' 37.30 R. 4 3/4
 S. 1/4 P. N. (4) 76.50 N. 4 3/4. Then W.
 (4 3/4) 5.14 (Var. N. 3 lbs. N. 4° 50'

N. 1/4 P. Spruce 4 S. 10 E. 6 1/4 (New)
 Ken. Sec. Jamk. 14 N. 27 1/4 E. 23
 Do. Spruce 7 N. 5 1/4 W. 13

1/8 bet. S. 1/4 E. 9 South O. lbs
 Do. Do. S. (8° 55') 18.66 Var. E. 13 1/2 N. 8° 50'
 N. 1/8 on S. line N. (9 3/4) 39.11 Var. E. 18 1/2 N. 9 3/4
 1/8 bet. W. 1/4 Norway 17 S. 46 W. 13 1/2
 S. 1/8 on E. line N. (3 1/4) 40.66 Var. S. 8 N. 3° 50'

Sec. 28, 42-8. June 7th 1900
 S. $\frac{1}{4}$ P. N. (4) $+3^{\circ}52'$ 76.50 N. $4^{\circ}50'$ Then
 West 5.16 Var. N. 16 N. $5^{\circ}14'$
 38.72 R. $8^{\circ}20'$

At 40.00 chas on N. & S. $\frac{1}{4}$ line Offset
 N. 2.70 $\frac{1}{2}$ Then N. E. $93^{\circ}52'$ or off
 N. $(8\frac{1}{2})$ 36.31 Var. E. $2\frac{1}{2}$ N. $8^{\circ}50'$
 $+1\frac{1}{2}$

N. $\frac{1}{4}$ P. E. (5) 40.28 Var. S. 1.02 N. $5^{\circ}34'$

E. $\frac{1}{8}$ on N. line Spruce 7 S. $80^{\circ}34'$ W. $6^{\circ}34'$
 N. E. cor. S. (4) 25.06 to Pond Offset E.
 3.00 Angle $77^{\circ}10'$ Dist. 7.13.17

N. E. cor. S. (4) 38.16 Var. W. $\frac{1}{2}$ Key N. 4°
 E. $\frac{1}{4}$ P. W. (7) 3.20 to Pond. Over Pond.
 Offset N. 2.30 Angle $72^{\circ}03'$ Dist. 7.10
 -35° 36.88 $\frac{1}{2}$ R. $6\frac{1}{4}$

E. $\frac{1}{4}$ P. W. (7) 82.94 Var. S. 84 N. $7^{\circ}34'$

Ken. Sec. Spruce 7 N. 2 W. 15 $\frac{3}{8}$
 5° Spruce 5 N. 89 W. 17
 $\frac{1}{8}$ bet. N. $\frac{1}{4}$ Spruce 5 S. $57^{\circ}12'$ W. $18\frac{1}{2}$
 $+3\frac{1}{4}$

Do. Do. W. $(4\frac{1}{2})$ 43.22 Var. S. $57^{\circ}12'$ N. 5°

N. $\frac{1}{8}$ on W. line Spruce 12 N. $9\frac{1}{4}$ W. $11\frac{1}{2}$

$\frac{1}{8}$ bet. W. $\frac{1}{4}$ Spruce 9 N. 78° E. $4\frac{1}{4}$
 Do. Do. N. $(5\frac{1}{2})$ 19.29 Var. W. 9 N. $5^{\circ}10'$
 $\frac{1}{8}$ bet. N. $\frac{1}{4}$ E. (6) $37^{\circ}55'$ Var. N. $\frac{1}{2}$ W. N. $6^{\circ}40'$
 N. $\frac{1}{8}$ on E. line Oak 8 S. $4\frac{1}{2}$ W. $31\frac{3}{4}$
 $19.88\frac{1}{2}$

E. $\frac{1}{8}$ on N. line S. $(6\frac{1}{2})$ 37.74 Var. E. 1 $\frac{1}{2}$ N. $6\frac{1}{2}$
 $\frac{1}{8}$ bet. E. $\frac{1}{4}$ Birch 8 S. $53\frac{1}{4}$ W. $9^{\circ}30'$
 Ken. N. E. $\frac{1}{4}$ Pine 13 N. $39\frac{3}{4}$ W. 18.

Sec. 23, 42-8. June 14th 1900

S. E. cor. W. (4) 41.47 Var. N. $33\frac{1}{2}$ N. $3^{\circ}34'$
 -47° 40.54 R. $4\frac{3}{4}$

S. $\frac{1}{4}$ P. N. (4) 81.36 Var. W. 1.12 N. $5^{\circ}14'$
 $+50'$

E. $\frac{1}{4}$ P. N. (4) 39.58 Var. E. $59\frac{1}{2}$ N. $4^{\circ}10'$

23 continued

N. $\frac{1}{8}$ on E. line Birch 7 N. $78\frac{1}{4}$ E. 16
 R. $4\frac{1}{4}$ (5) Pine 9 S. 28 W. 21
 -57° 40.76 R. $5\frac{1}{4}$

E. $\frac{1}{4}$ P. W. (5) 81.58 Var. S. 1.35 N. $5^{\circ}50'$

E. $\frac{1}{8}$ on S. line Pine 12 S. $54\frac{3}{4}$ W. $13\frac{1}{4}$

Do. Do. N. $(3\frac{3}{4})$ 40.46 Var. E. 17 N. 4°

S. $\frac{1}{4}$ cor. S. (4) 11.04 Var. E. 3. N. 4°

Do. N. $(3\frac{1}{2})$ 80.04 Var. W. 18 N. $4\frac{1}{4}$

N. $\frac{1}{4}$ cor. E. (5) 40.31 Var. S. 52 N. $5^{\circ}35'$

W. $\frac{1}{4}$ J. Did not find it.

" Norway 14 N. $78\frac{1}{4}$ E. $18\frac{3}{4}$ Ken.
 Pine 12 S. 23 E. $12\frac{3}{4}$

Ken. Sec. Pine 7 N. $47\frac{3}{4}$ W. $6^{\circ}30'$

Do. 7 S. $57\frac{1}{2}$ W. $14\frac{1}{2}$

$\frac{1}{8}$ bet. E. $\frac{1}{4}$ Pine 7 N. $33\frac{1}{2}$ E. 34
 Do. Do. N. $(4\frac{1}{2})$ 40.18 Var. E. 6. N. 5°
 $-12^{\circ}58'$

N. $\frac{1}{4}$ P. E. $(4\frac{3}{4})$ 40.17 Var. N. 1.38 N. $4\frac{1}{2}$

E. $\frac{1}{8}$ on N. line Pine 15 N. 42 W. $12\frac{1}{2}$

W. $\frac{1}{8}$ on N. Pine 10 N. $57\frac{1}{2}$ W. $11\frac{1}{2}$

Do. Do. S. $(4\frac{1}{4})$ 40.39 $\frac{1}{2}$ Var. E. 9 N. $4\frac{1}{4}$

$\frac{1}{8}$ bet. W. $\frac{1}{4}$ Pine 12 N. $89\frac{1}{4}$ W. 3

Ken. N. W. $\frac{1}{4}$ E. $(5^{\circ}20')$ 20.18 Var. N. 3. N. $5\frac{1}{2}$

$\frac{1}{8}$ bet. N. $\frac{1}{4}$ Pine 10 S. 17 E. $2\frac{1}{2}$

N. $\frac{1}{8}$ on E. line W. $(3^{\circ}20')$ 40.45 Var. S. $30\frac{1}{2}$ N. $4^{\circ}20'$
 Ken. N. E. $\frac{1}{4}$ Pine 10 N. $86\frac{1}{4}$ W. $14\frac{3}{4}$

Sec. 14, 42-8. June 20th 1900

S. $\frac{1}{4}$ P. N. (4) 8.68 to long pond or creek
 Over Pond. Offset E. 2.00 Angle 61 Dist 3.61
 $+13)$ 30.36 R. $3\frac{1}{2}$

S. $\frac{1}{4}$ P. N. (4) 80.14 Var. E. 31. N. $3\frac{1}{2}$

S. E. cor. N. (4) 39.84 Vert. at. N. $4^{\circ}25'$

E. $\frac{1}{4}$ P. W. $(4\frac{1}{4})$ 81.80 N. $4^{\circ}25'$ Then

S. 2.24 Var. E. 9 N. $4^{\circ}25'$
 $+1^{\circ}12'$ 39.69

E. $\frac{1}{4}$ P. W. $(4\frac{1}{4})$ 81.89 Var. N. 2.24 N. $4^{\circ}25'$

Ken. Sec. Large Spruce oak in spruce
 swamps. Spruce dead.

Sec. 14. cont'd

$\frac{1}{8}$ bel. $\frac{1}{4}$ Pine 30 N. $60\frac{1}{2}$ W. $35\frac{3}{8}$
 $\frac{1}{8}$ on S. line N. $5\frac{1}{4}$ 37.32 Var. E. 9 N. $5\frac{3}{8}$

Sec. 13. 42-8 June 25th 1900
 N. $\frac{1}{4}$ E. (4) 50.00 to Camp. Over Pond.
 Offset - S. 60 links. Angle 80 Dist 3.62
 W. $\frac{1}{4}$ P. E. (4) 42.42 R. 4-55
 cor. - (2-25) 83.50 N. $3\frac{3}{4}$ Then S. $3\frac{3}{4}$
 3.50 Var. W. 26 N. 4-25

S. $\frac{1}{4}$ P. N. (4+10) 14.40 Pond Over Pond
 Offset - W. 1.00 Angle $76\frac{3}{4}$ Dist. 4.25
 37.94 $\frac{1}{2}$ R. 4-35
 S. $\frac{1}{4}$ P. N. (4+10) 77.74 Var. W. 18 N. $4\frac{1}{4}$
 N. W. cor. E. (4) 42.00 Pond Offset S.
 3.50 Angle $74\frac{1}{2}$ Dist. 12.91

At 139.50 Offset S. 65-lks.
 N. W. cor. E. (4) 83.15 N. $3\frac{1}{2}$ Then S.
 (3-50) 2.62 Var. E. 14 N. $3\frac{3}{4}$ + 65
 N. W. cor. E. (4) 83.01 Var. N. 2.62 N. $3\frac{3}{4}$
 N. $\frac{1}{4}$ P. maple (dead) 27 S. 19 W. $32\frac{3}{4}$
 ben. Dec. bel in bank, windfall
 no bearings
 $\frac{1}{8}$ bel. S. $\frac{1}{4}$ = Bank 10 S. $59\frac{3}{4}$ E. $17\frac{3}{4}$
 2 S. W. (2) 42.32 N. $73\frac{1}{2}$ N. $2\frac{1}{2}$
 ben. S. W. $\frac{1}{4}$ N. (4) 19.42 Var. E. $1\frac{1}{2}$ N. $4\frac{1}{4}$
 $\frac{1}{8}$ bel. W. $\frac{1}{4}$ = Spruce 6 N. 59 E. $6\frac{1}{2}$.

Sec. 35. 42-8 June 28th 1900
 N. W. cor. S. (4) 40.44 Var. W. $32\frac{1}{2}$ N. $4\frac{3}{4}$
 - 33 39.61 R. 5-12
 W. $\frac{1}{4}$ P. E. (4+2) 80.15 Var. N. $77\frac{1}{2}$ N. $5\frac{3}{8}$
 - 58 39.88 R. 4-50
 N. $\frac{1}{4}$ P. S. (4) 87.34 Var. E. 1.38 N. $5\frac{1}{2}$ 25
 ben. Dec. Norway 12 N. $46\frac{1}{4}$ E. 10
 Pine 18 S. 84 W. 11. - $1\frac{1}{4}$
 - $1\frac{1}{4}$
 E. $\frac{1}{4}$ P. S. (4+2) 42.00 Var. E. 93 N. $4\frac{1}{8}$

Sec. 35 - cont'd

$\frac{1}{8}$ bel. S. $\frac{1}{4}$ Pine 12 N. $44\frac{1}{2}$ W. 10
 Do. Do. W. (4+2) 39.64 Var. S. 72 N. $4\frac{3}{8}$
 ben. S. W. $\frac{1}{4}$ N. 20.36 Var. W. $2\frac{1}{2}$ N. $4\frac{3}{4}$
 $\frac{1}{8}$ bel. W. $\frac{1}{4}$ = Norway 9 N. $87\frac{3}{4}$ W. 18.
 N. $\frac{1}{8}$ on W. line Norway 12 N. $61\frac{3}{4}$ W. $4\frac{3}{4}$
 Do. Do. E. (3+2) 40.16 Var. S. $26\frac{1}{2}$ N. 4
 $\frac{1}{8}$ bel. N. $\frac{1}{4}$ = Norway 9 N. $1\frac{1}{2}$ W. 6.
 ben. N. W. $\frac{1}{4}$ S. (4) 12.18 Var. N. 11. N. $4\frac{1}{4}$
 $\frac{1}{8}$ bel. S. $\frac{1}{4}$ E. (3+4) 40.26 Var. S. 36 N. $4\frac{1}{4}$
 S. $\frac{1}{8}$ on E. line Birch 8 N. 13 W. $13\frac{1}{4}$
 ben. S. E. $\frac{1}{4}$ N. (3+4) 20.81 Var. E. 20 N. 2
 $\frac{1}{8}$ bel. E. $\frac{1}{4}$ = Spruce 6 S. 27 W. $5\frac{1}{2}$ lks.
 I think there was some mistake in
 measuring somewhere but thought it
 would not pay my employees, for me
 to hunt it up.

Sec. 7. 36-9. Aug. 15th 1900.
 $\frac{1}{8}$ bel. W. $\frac{1}{4}$ S. (4) 31.00 to Lake N. $3\frac{1}{2}$
 Angle S. W. to M. E. 6-55
 At 31.00 + 40 (to Lake) Offset W. 5.00
 Angle S. E. to M. E. $74\frac{1}{2}$
 $\frac{1}{8}$ bel. W. $\frac{1}{4}$ S. (4) 31.00 + 11.50 = 42.50 \div 2 = 21.25
 ben. S. W. $\frac{1}{4}$ = Bank. 7 N. 8 W. 10
 $\frac{1}{8}$ bel. W. $\frac{1}{4}$ E. (6) 19.34 Var. N. 87 N. $7\frac{3}{4}$
 $\frac{1}{8}$ " S. W. (5) 19.35 Var. S. 28. N. $3\frac{1}{2}$
 Set the center of S. W. $\frac{1}{4}$ midway
 bet. E. + W. $\frac{1}{4}$ line and S. line, and pfe-
 all with N. + S. $\frac{1}{4}$ line
 ben. S. W. $\frac{1}{4}$ W. 15.25 to Lake. Had very
 poor help, and there may be some
 mistake.

Sec. 23. 35-10. Aug. 21st 1900.
 corner at S. W. corner bank off club land
 Thence E. 65 11.85 $\frac{1}{2}$ Var. N. $16\frac{1}{3}$ N. $4\frac{3}{4}$
 from E. bel. 13 $\frac{1}{4}$ S. $36\frac{1}{2}$ W. (4) 9.25

✓ 18
 Sec. 23. cont'd

to S. E. corner Cause Club land.
 M. k. bet. 13 & 14 Original Birch standing
 N. 5- New Birch 7 N. 32 1/2 E. 20 1/4
 Do. Aspen 6 S. 39 1/2 W. 21 1/4
 Do. Do. Birch 13 N. 46 E. 50 Original
 Do. Do. S. 36 1/2 W. (49) 9. 25 to N. E. cor. k. b.
 N. E. cor. k. b. (Maple 14 N. 14 E. 10 3/4
 Oak 6 S. 33 W. 38 1/2
 From here shore pins S. about 4.00 chs.
 and W. about 1.50
 N. W. cor. k. B. O. 14 N. 13. W. 8 7/8
 S. W. cor. Lot 9 Blk 2, B. O. 8. N. 84 E. 8 1/4
 N. W. cor. " 30. " 2, Elm 12 S. 36 E. 8 1/2

N. W. Sec. 6. 40-8. Oct. 3rd 1900
 N. W. cor. E. (4) 82.77 Var. N. 100 N. 4° 10'
 S. (70° 20') - 15
 S. 1/4 P. W. (4 1/4) 43.50 N. 4° 25' then
 N. (4° 25') 5.56 Var. W. 15 N. 4° 20'
 W. 1/8 on S. line Norway 8 N. 16 E. 7 1/4

Sec. 25. 41-7. Oct. 5th 1900
 N. 1/4 P. Found parts of both stumps.
 Burnett had found it.

N. 1/4 P. E. (2 1/2) 77.54 Var. N. 12 N. 3°
 Do. New. Aspen 4 N. 72 W. 21 3/4
 Do. 5- S. 3 1/2 E. 22
 E. 1/4 P. Found marks on the top of Aspen
 stump. Spruce gone.
 E. 1/4 P. New. Norway 7 N. 69 1/2 E. 10.
 N. 1/4 P. E. (2 1/2) 40.04 Var. S. 32. N. 2° 37'
 N. E. cor. New. Pine 10 N. 82 1/2 E. 34 1/2
 + 18' 40.14 R. 4° 5'
 N. 1/4 P. S. (4) 81.58 Var. W. 43 N. 4° 25'
 S. W. cor. E. R. - 13 1/4 - 40.18 R. 3° 10'
 E. (3 1/4) 58.26 Var. N. 1.78 N. 3° 10'
 S. 1/4 P. (New) Norway pte. 13 S. 28 1/2 E. 18 1/4
 5- Pine " 12 S. 84 1/2 E. 10 1/4

Sec. 25. cont'd

Gen. Sec. Norway 18 N. 72 1/2 E. 8 3/4
 5- Do. 17 S. 57 1/2 E. 7
 1/8 bet. E. 1/4 Norway pte. 25 N. 7 1/2 W. 18 1/2
 Do. Do. N. (3 1/2) 40.04 Var. E. 29 N. 3° 40'
 E. 1/8 on N. line B. Oak 12 S. 82 E. 7 1/2
 Gen. N. E. 1/4 Norway pte. 18 N. 8 E. 6 1/2
 1/8 bet. S. 1/4 Pine 16 S. 35 3/4 E. 17
 Do. Do. E. (2) 38.75 Var. S. 1.28 N. 2° 20'
 M. k. N. of Lake (near S. E. corner)
 " N. (3 1/2) R. 5.04 1/4 Var. E. 6 N. 3 1/4
 25.09 1/4
 Did not find S. 1/4 P.
 Gen. S. E. 1/4 Norway 18 S. 46 1/2 W. 36-
 Do. N. (4) 20.40 Vert. pt.

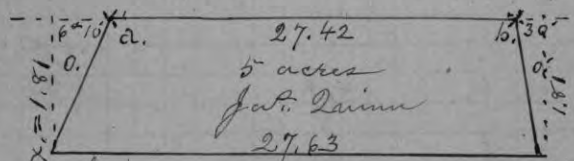
Sec. 6. 40-8. Oct. 10th 1900
 S. 1/4 P. N. (4) 66.03 Var. W. 38 1/2 N. 4° 7'
 N.
 W. 1/4 P. E. (3/4) 81.59 Var. 1.67 1/2 N. 40'
 E. 1/4 P. N. (4) 26.62 Var. W. 100 N. 4°
 Did not find bar. copy " of (Monsell's
 (Monsell's) center less than 3 feet
 off and I adopted it.
 M. N. 1/4 P. 43.22 E. of N. W. corner
 E. 1/8 of 31. 44.10 " " " "
 S. E. cor. 63.95 Var. N. 72.
 E. 1/8 of E. is 63.02.
 Thought Monsell's N. 1/4 P. was nearly
 right and adopted it.

Sec. 19. 42-9. Oct. 12th 1900
 S. 1/4 P. N. (3 1/2) 7.00 to Lake. Then N. 62 1/2 E.
 + 30° 30'
 5.00 chs. Angle 74° 45'
 Complement - 12° 15' Dist. 22.73 1/2
 then N. 40.30 Var. W. 123 N. 3° 50'
 40.00 R. 3 3/4
 E. 1/4 P. W. (3 3/4) 82.69 Var. S. 16 1/2 N. 3° 50'

Sec. 19. cont'd

$S. 1/4 P. N. (3/2) 40.03$ Var. $W. 1.23$ N. $3^{\circ} 50'$
 ben. Sec. Pine str. 9 N. $13 1/2$ E. 39 .
 $S. 1/4 P. E. (3/2) 40.00$ Var. N. 2.0 N. $3 1/2$
 Iron 7.50 E. of $S. 1/4 P.$
 $N. (2 1/2) 40.27$ Var. E. 1.43 N. $2^{\circ} 25'$
 $1/8$ bet. E. $1/4$ Sugar 8 S. $20 1/2$ E. $24 1/2$
 $E. 1/4 P. S. (3) 40.38$ Var. E. 2.6 N. $3^{\circ} 10'$
 $S. 1/8$ on E. line Pine str. 20 S. 37 N. 11
 Do. W. 34.00 lot Lake. $(3^{\circ} 20')$ +
 set W. 6 W. 7 N. $86 3/4$ W. $17 2/3$
 $1/8$ bet. E. $1/4 = N. (2 3/4) 39.96$ Var. E. 2.8 N. $2 3/4$
 $N. E. cor. W. (3 1/2) 40.00$ Offset N. 1.80 Angle $54 1/2$
 Distance 2.52
 $N. E. cor. W. (3 1/2) 35.20$ to wet marsh.
 Offset S. 2.00 Angle $66^{\circ} 40'$ Dist. 4.64
 $N. E. cor. W. (3 1/2) 39.84$ Var. N. $2 1/2$
 $E. 1/8$ on N. line Sugar 11 N. $43 1/2$ E. $21 1/4$

Sec. 3. " 30-11 Oct. 1900



a. Stone $12 \times 14 \times 18$. + on top.
 b. " $6 \times 8 \times 16$ " " "

Sec. 6. $32-11$, Nov. 2nd 1900
 $1/8$ bet. N. $1/4 - N. (9 1/2) 23.79$ Var. W. $13 1/2$ N. $9^{\circ} 20'$

+ $35'$ Sec. 29. $42-9$ Nov. 7th 1900.
 $N. W. cor. S. (2 3/4) 40.14$ Var. W. 4.2 N. $3^{\circ} 25'$

+ $33'$ 39.42 R. 3°
 $W. 1/4 P. E. (3) 79.20$ Var. S. 7.6 N. 3°

$Do. S. (4) 40.12$ Var. E. 8.3 N. $4^{\circ} 20'$

+ $3 1/4$
 $N. 1/4 P. E. (3 1/2) 39.74$ Var. S. 5.7 N. $3 1/4$

Sec. 29. cont'd

$E. 1/8$ on N. line Birch 30 N. 45 W. $4 1/4$
 $- 1/2^{\circ} 40.07$ R. $3 3/4^{\circ}$
 $N. 1/4 P. S. (3 1/2) 80.12$ Var. E. 7.2 N. $3^{\circ} 40'$
 ben. Sec. Pine 24 S. $76 1/4$ W. 39
 5° Sugar 7 S. 39 E. $33 1/2$
 $1/8$ bet. N. $1/4 =$ (Maple 8 N. 45 W. $1 1/2$
 Do. Do. W. $(3 1/4) 39.56$ Var. N. 9 N. $3 3/4$
 $N. 1/8$ on W. line Pine 14 N. 70 E. 1.6
 $S. W. cor. E. (4) 39.57$ Var. N. $44 1/2$ N. 4°
 $N. 1/8$ on S. line Norway 10 N. 25 E. $2 1/2$
 $S. 1/8$ on W. line Oak 10 S. $47 1/2$ W. 8
 $E. 1/8$ on N. line S. $(3) 40.15$ Var. E. $12 1/2$ N. $3^{\circ} 5'$
 $1/8$ bet. E. $1/4$ Pine 12 N. 42 E. $17 1/2$
 ben. N. E. $1/4$ W. $(3 1/2) 19.86$ Var. S. 3 N. $3 1/2^{\circ}$
 $1/8$ bet. W. $1/4$ Norway 18 S. $20 3/4$ W. $8 3/4$
 Do. Do. S. $(3) 40.106$ Var. E. 3.6 N. $3 3/4^{\circ}$
 ben. S. W. $1/4$ W. $(3 1/4) 19.75$ Var. N. 10 N. $3 1/4^{\circ}$
 $1/8$ bet. W. $1/4$ N. $(2 3/4) 20.06$ Var. E. 10 N. $3 1/4^{\circ}$
 $N. E. cor. S. (3) 40.21$ Var. E. $30 1/2$ N. $3^{\circ} 20'$
 $E. 1/4 P. S. (3) 39.94$ Var. E. 18 N. $3 1/4^{\circ}$
 $N. 1/8$ on E. line Birch 20 N. $52 1/2$ E. $24 1/2$
 $S. 1/8$ on E. line W. $(3 1/2) 39.67$ Var. N. 10 N. $3 1/2^{\circ}$
 $1/8$ bet. S. $1/4$ Norway 18 N. 4 W. 19 .
 $1/8$ bet. E. $1/4$ S. $(2 3/4) 19.98$ Var. E. 1.6 N. $3 1/4^{\circ}$

Sec. 28. $42-9$ Nov. 15th 1900.
 $N. 1/4 P. E. (3 1/4) 80.44$ Var. S. 1.6 N. $3 3/4^{\circ}$
 mid. E. & W. $1/4$ line N. $(3) 40.56$ Var. W. 4.1 N. 3°
 mid. bet. N. $1/4 P.$ and $1/4$ line
 $W. (3 1/2) 40.06$ Var. S. 2.0 N. 4°

Sec. 19. $42-9$ Nov. 17th 1900
 ben. N. E. $1/4$ W. $(3 1/4) 19.94$ Var. N. 12 N. $3^{\circ} 10'$
 $1/8$ bet. N. $1/4$ Sugar 7 N. $62 1/4$ W. 19 .

Sec. 25. $41-8$ Nov. 20th 1900
 + $22'$ 41.71 R. $4 1/2^{\circ}$
 $N. 1/4 P. S. (4 1/2) 80.74$ Var. W. $52 1/2$ N. $4 1/2^{\circ}$
 $S. 1/4 P. E. (4 1/2) 40.00$ N. $4^{\circ} 40'$ then S. $(4^{\circ} 40')$
 2.40 and hit it.

Sec. 25. cont'd

- W. 1/4 P. E. (4) 79.50 Var. N. 4²⁰ Then S. 4²⁰
 2. 36⁺ Var. W. 34 N. 4¹⁰
 W. 1/4 P. S. (4 1/2) 40.26 Var. W. 41 N. 4⁵⁰
 S. W. cor. E. (3) 39.62 Var. S. 66 N. 2⁵⁵
 W. 1/8 on S. line Pine 24 S. 22 1/2 E. 31 1/2
 Do. N. (5⁺ 10) 39.60 Var. W. 13 N. 5⁺
 S. 1/8 on N. line Norway S. 45 E. 2.
 Do. S. E. (3⁺ 10) 1990 Var. N. 5 1/2 N. 3⁺ 20
 W. 1/4 P. N. (4 3/4) 40.34 Var. E. 32 N. 4⁺ 50
 N. W. cor. E. (4 1/4) 40.23 Var. N. 27 N. 4⁺ 35
 N. 1/4 P. E. (4 1/2) 40.80 N. 3⁺ 50 Then S.
 (3⁺ 50) 3.03 Var. W. 2. N. 4⁺
 1/8 bet. N. 1/4 Pine 16 S. 8 1/2 E. 22.
 W. 1/8 on N. line Pine 12 S. 5 1/2 E. 2 1/2
 Do. Do. S. (5 1/4) 41.06 Var. E. 30 N. 5 1/4
 Gen. N. W. 1/4 N. (3 1/4) 20.06 Var. S. 2 1/2 N. 3 1/2
 N. 1/8 on W. line Lank. 12 East 20 2/3
 E. 1/8 on N. line Pine 14 S. 24 E. 4
 Do. Do. W. (0) 20.44 Var. N. 5 N. 10⁺
 Do. S. (4 1/4) 40.70 Var. E. 10 N. 4 1/4
 E. 1/8 on S. line Lank 12 S. 26 3/4 E. 17 1/2
 Do. Do. N. (5) 39.41 Var. E. 4 1/2 N. 4 1/2
 Gen. Sec. Pine 30 N. 1/2 E. 43 3/4
 Gen. N. E. 1/4 W. (1⁺ 10) 20.17 but it.

Sec. 26. 41-8 Nov. 28th 1900.

- 20⁺ 39.85 R. 35 1/2
 E. 1/4 P. W. (4) 75.45 Var. S. 45 1/2 N. 3⁺ 20'
 40.02 R. 63 3/4
 N. 1/4 P. S. (7) 82.14 Var. W. 17 N. 7⁺
 Do. Did not have field notes and
 started 6 links too far E. + 3 too far South.
 S. 1/4 P. W. (3 1/2) 38.48 Var. S. 228 N. 3 1/2
 Gen. Sec. Norway 12 N. 26 W. 8 1/2
 Do. 12 S. 80 1/2 E. 14
 1/8 bet. N. 1/4 Pine stp 12 N. 2 W. 4 3/4
 Do. Do. E. (3 3/4) 39.69 Var. S. 5. N. 3 3/4

Sec. 26 cont'd

- Gen. N. E. 1/4 S. (6) 20.12 Var. W. 11 1/4
 1/8 bet. E. 1/4 Balsam E S. 13 1/2 W. 26.

Sec. 24. 41-8. Dec. 3rd 1900

- 38.20 R. 4⁺
 S. 1/4 P. N. (4 1/2) 80.00 Var. E. 85 N. 3⁺ 50
 E. 1/4 P. W. (2 1/4) 4.20 to pond. Then
 S. 38 W. 1.50 Then N. 44⁺ 10 W. ~~to~~ Dist-
 ance across pond 2.07 + 4.20 = 6.27
 + 1/2 41.58 R. 2⁺
 E. 1/4 P. W. (2 1/4) 81.67 Var. N. 67 N. 1⁺ 25
 Gen. Sec. Pine 8 N. 5-8 E. 29.
 Birch 14 S. 68 1/4 E. 34 1/2
 1/8 bet. E. 1/4 Pine 10 S. 67 W. 15.
 Do. Do. S. (3 3/4) 39.00 Var. W. 19 1/2 N. 3 3/4
 Gen. N. E. 1/4 W. (1) 20.65 Var. N. 11 N. 3 1/4
 1/8 bet. S. 1/4 Norway 20 N. 18 1/2 E. 5 1/4
 Do. W. (3 1/2) 20.00 and left it.
 W. 1/4 P. S. (5 1/4) 39.56 Var. E. 60 1/2 N. 5 1/4
 Do. N. (4 1/2) 20.13 Var. W. 11 N. 4⁺ 40

Sec. 36. 41-8. Dec. 7th 1900

- 39.60 R. 13 1/4
 E. 1/4 P. W. (2) 79.60 Var. N. 2.20 N. 1 3/4
 W. 1/4 P. S. (5) 40.14 Var. E. 6 N. 5⁺
 Do. N. (5) 40.92 Var. W. 93 N. 4 3/4
 41.40 R. 5 1/2
 N. 1/4 P. S. (5) 81.40 Var. E. 1.41 N. 5 1/4
 S. E. cor. N. (5) 40.16 Var. E. 9 1/2 N. 4 1/4
 Gen. Sec. Pine 7 S. 73 3/4 W.
 Norway 6 N. 3 1/2 E.
 S. 1/8 on E. line Stake 1 rd. N. of cor. in Lake
 Do. Do. W. (4 2/5) 39.64 West st. N. 3⁺ 40
 1/8 bet. S. 1/4 Pine stp. 14 N. 23 W. 6.
 Do. Do. W. (3 1/2) 39.77 Var. N. 6 1/2 N. 3⁺ 25
 S. 1/8 on W. line E. (4) 39.78 Var. N. 14 N. 3 3/4
 Chaining made mistake on
 S. 1/2 E. line at S. 1/4 N. + S. 1/4 line
 corrected both of them.

Dec. 14th 1900.

Secs 22, 23, 26, & 27. 41-8

E. 1/4 P. 27. N. (5) 79.80 N. 5° 5' Then West 3.02 Var. S. 3.
 Do. + 3° 10' 40.40 Var. E. 2.24 N. 5°
 N. 1/4 P. 26. W. (3) 37.50 N. 3° 10' Var. S. 17.
 - 1/4° 37.50
 N. 1/4 P. 26. W. (3) 75.77 Var. N. 32 1/2 N. 3°
 + 2 1/4°

S. E. cor. 22, N. (3° 55') 39.37 Var. E. 1.55 N. 3° 55'
 B. Fries gone at S. E. cor. Evidence of
 its location. An old stake. + different
 "runners" marks. Blazes on large spruce
 4 rods East. Course and distance to
 adjoining corners. Old blazes on con-
 tiguous lines. **100** **100**

(Mk. on Star Lake bet. 22 & 23.
 Do. W. (4) Look variation on ice
 near W. side of Lake. R.R. near Mk. affected muds.
 Mk. W. (4) 78.18 Var. N. 8 N. 3° 15'.

+ 3° 35'
 N. 1/4 P. N. (5) 3.24 Var. E. 20 1/2 N. E 3/4°
 - 1 1/4°

Do. S. (6) 39.70 Var. E. 90 N. E 3/4°
 S. N. cor. E. (4) 40.49 Var. S. 20 N. 4° 35'
 S. 1/4 P. N. (6 1/2) 39.30 Var. W. 40 1/2 N. E° 50'
 S. 1/8 on W. line Birch 10 S. 13 W. 11 3/4
 N. 1/8 on S. line W. 10 S. 43 W. 4
 1/8 bet. S. 1/4 E. Pine 20 N. 73 E. 17 3/4
 Do. N. (4 1/2) 40.40 Var. S. 10 N. 4 1/2°
 Do. E. (4) 38.22 Var. N. 10 N. 4 1/4°

S. 1/8 on E. line. Pine 12 S. 49 E. 56
 E. 1/4 P. W. (2 1/2) 9.30 across Lake and
 bet. Mk. W. 10 S. 22 3/4 W. 11.
 E. 1/4 P. W. 35.00 (Mk. Pine 24 N. 48 E. 13.
 1/8 bet. E. 1/4 Birch 12 S. 60 E. 23 1/4
 Do. N. (6) 3.00 to Lake and bet.
 (Mk. Cedar 6 N. 50 E. 12
 - 1/2°

S. 1/4 P. N. (6 1/2) 37.50 to Lake (Var. N. 37 1/2) +
 bet. Mk. Pine 11 N. 54 E. 7.

Sec. 11. 34-10 Dec. 27th 1900.

^{37.09}
 S. 1/4 P. N. (4 1/2) 75.50 + left it.
 + 30° 41.07 R. 2 1/4
 N. 1/4 P. E. (2 1/4) 80.32 Var. S. 1.18 N. 3 1/4
 (Midway from S. 1/4 P. to E. + W. 1/4 lines
 (W. (2)) 40.27 Var. N. S. N. 2° 10'

Sec. 10, 40 - 9 Jan. 3rd 1901
 commenced at N. 1/4 P. bet. by Billy Allen
 N. 1/4 P. W. (5 1/2) 57.00 Var. S. 8 1/2 N. 5° 45'
 Billy's Pine 8 S. 28 1/2 N. 8 3/4
 5 1/2 P. Do. 13 N. 10 W. 11
 Do. E. (5 1/2) 51.00 + set south 8 1/2 pikes
 N. E. cor. Pine post S. 13 1/2 E. 18
 Do. E. (6) 18.16 Var. S. 8 1/2 N. 7° 10'

Also 1.7 3.
 - 51° Sec. 2. 42 - 8 Jan. 7th 1901
 N. 1/4 P. 2. N. (4) 39.90 Var. S. 60 N. 4° 40'
 - 51° 38.80 R. 1 3/4
 Do. S. (1 1/4) 78.40 Var. E. 116 N. 1 1/2°
 - 2° - 15° 38.16
 E. 1/4 P. W. (5) 78.36 Var. S. 34 N. 4° 35'
 2. - 25° 78.72 1/2 Var. E. 58 1/2 N. 1 1/2°
 N. 9/16 S. (1) 118.28 Var. W. 26 N. 1° 5'
 - 3° 20' 19.37 + 18.89

E. 1/4 P. 2. N. (2) 38.26 Var. N. 2.24 N. 2° 20'
 N. 1/4 P. " E. (3) (Var. S. 21 1/2 N. 3 1/2°
 N. W. cor. 2. W. (3 3/4) 39.96 Var. N. 15 N. 3° 40'
 N. W. " " S. 39.16 1/3 Var. E. 29 N. 1° 40'
 42.15

W. 1/4 P. 1. E. (1 3/4) 83.37 Var. N. 6 N. 13 3/4°
 E. 1/4 P. " S. (3 1/2) 40.00 Var. E. 40 N. 3 1/2°
 Do. comm. 2 lbs for far E.

40.22 Var. N. 57 1/2 N. 3°
 S. 1/4 P. 2. W. (3) 119.86 Var. N. 88 N. 2° 40'
 S. W. cor. 2. Pine stp. 20 S. 12 W. 14
 50° Norway 1. 24 N. 17 3/4 W. 18.

Sec. 1, 2, & 3 cont'd

- N. 1/4 P. 2. { Norway 30 S, 30 N. 11 3/4
Do. 8 N. 40 1/2 E. 15 1/2
+ 2° 5' 39.60 R. 0°
- N. 1/4 P. 1. S. (0°) 79.60 Var. N. 2. 87 N. 0°
39.86 R. 3 1/2
- E. 1/4 P. 3. N. (3) 79.57 Var. N. 57 N. 3° 10'
- E. 1/4 P. 1. N. (3) 40.50 Var. E. 28 1/4 N. 3° 35'
- N. 1/8 on E. line 1. Birch 10 N. 49 W. 13 1/2
- N. 1/8 on W. line 1. E. (2 1/4) 41.03 Var. N. 21 N. 2° 35'
- 1/8 bet. N. 1/4 2 1. Birch 7 N. 88 W. 8
- Gen. Sec. 1. { Hank. 6 S. 14 1/2 E. 10 1/2
Do. 18 N. 89 1/2 E. 28 3/4
38.68 1/2 R. 1° 10'
- N. 1/4 P. 3. S. (3/4) 77.96 Var. E. 52 1/2 N. 1° 25'
- Gen. Sec. 2. Norway 18 N. 61 1/2 E. 27 1/2
- 1/8 bet. N. 1/4 2 2. Hank. 12 N. 45 1/2 W. 22
Do. Do. E. (4) 39.04 Var. S. 22 N. 3° 50'
- Gen. Sec. 3. { Norway alt. 18 S. 18 1/2 E. 36 1/2
Pine " 14 N. 65 1/2 E. 25
- N. B. This is not center 3. Think it is S. 1/4 P.
(3° 5' 38.99
- S. W. cor. 3. N. (3/4) Old R. 77.50 N. 4° 5' Then
E. (4° 5') 4. 25 Var. S. 20 lks. N. 4° 10'
- N. 1/4 P. 3. { Lumber 7 N. 76 1/4 E. 6
Do. 11 N. 52 1/2 W. 19
- Gen. Sec. 3. { Spruce 7 N. 34 1/2 E. 18 3/4
Do. 6 S. 80 1/2 E. 9 3/4
- 1/8 bet. N. 1/4 2 3. Pine 14 S. 30 1/2 E. 29
- Do. Do. E. (3 1/2) 40.04 Var. S. 6 1/2 N. 2 3/4
- 1/8 bet. E. 1/4 2 3. Spruce 6 S. 42 W. 10 1/3
- Do. Do. N. (1/2) 19.64
39.35 Var. W. 2. N. 5°
- Think error in measure N. 1/2 this line.
- N. 1/8 on E. line 3. Hank. 6 S. 29 1/2 E. 14.
- E. 1/8 " N. " " Sugar 5 S. 38 E. 15 1/2
- Did not note S. E. cor. E. 1/4 P.
- S. 1/4 P. or W. 1/4 P. of 3.

Sec. 6. 32-11. Feb. 12th 1901
S. W. cor. N. (7° 35') 42.10 Var. E. 9 N. 8 1/2
This line was about 50 lbs. shorter
than I expected it to be. See page 62.
S. 1/8 on W. line Hank 12 N. 57 E. 18.
S. W. cor. Nag tooth driven for corner

- copied 255
- ✓ Present Island in Pelican Lake.
From N. point of Chicago Point N. 57 E.
to (M. E. on mainland)
Birch E. N. 43 3/4 W. 28 1/2
R. Oak 18 S. 41 1/4 E. 50 1/2 Ridge
8.00 to narrow ground
Thence S. 80 W. 10.50 to island and
set (M. E. E. M. 6 S. 85 3/4 W. 43 3/4 N. 5°.
Thence S. 85 1/2 W. 2.25
" N. 80 W. 3.25
" N. 71 W. 3.50 to end of house
This last course cuts off about one
rod of Chicago Point at their house
" N. 41 W. 4.50 to W. end of island
" S. 60 E. 3.25
" S. 54 1/2 E. 4.25
" S. 79 E. 5.69 to beginning.
April 10th 1901.

Sec. 33. 31-11. April 15th 1901
41.64 R. 2 1/2°

N. 1/4 P. (E. (3/4) 81.01 Var. N. 1 1/4 N. 2° 25'

Do. Pine alt. 48 N. 44 1/4 W. 60 1/4

E. 1/4 P. { Pine alt. 48 S. 34 1/2 W. 80 1/4
Do. Do. 48 S. 69 1/4 E. 64 1/2

Do. S. (2 1/2) 40.67 Var. E. 9 N. 30°

S. E. cor. N. (2 1/2) 40.14 Var. S. 12 3/4 N. 2 1/2

S. 1/4 P. Pine alt. 48 N. 55 E. 52

Do. - 67 40.45 1/2

" N. (2 1/2) 81.42 Var. W. 1.21 N. 3° 10'

Sec. 33. continued.

- N. E. cor. S. (1^o) 41.80 Var. E. 16 1/2 N. 10'
 Do. Pine stp. 26 S. 15 1/2 W. 36 1/2
 " " N. (3 3/4) 40.68 Var. S. 19 N. 3 1/4
 ben. Sec. Pine pool N. 32 1/2 E. 37
 1/8 bel. S. 1/4 Sugar 12 N. 53 3/4 W. 36 2/3
 S. E. cor. Pine stp. 14 S. 40 1/4 W. 57
 S. 1/8 on E. line W. (2 3/4) 19.88
 " " " " " 39.72 Var. S. 19 N. 20 1/2
 " " " " " 20.27
 E. 1/8 on S. line N. (2 1/2) 40.56 Var. W. 9 1/4 N. 2 1/4
 1/8 bel. E. 1/4 Pine stp. 44 N. 12 W. 49 3/4
 20.48
 Do. N. (1^o 10') 40.97 Var. W. 23 1/2 N. 1^o 40'
 20.01 1/2
 S. 1/8 on E. line W. (2 1/2) 40.16 1/2 Var. S. 30 N. 3^o 36'
 Carried the forward end of the
 chain. (McGregor on the other end.)

Sec. 6. 30-12 Apr. 19th 1901
 ben. Sec. S. (4 3/4) 39.90 Var. E. 5 1/2 N. 4^o 50'

Sec. 13. 32-11. Apr. 23rd 1901.

- 1/8 bel. N. 1/4 E. (6^o) 40.79 Var. N. 72 1/2 N. 5'
 E. 1/4 P. Hemk. 12 S. 77 1/2 W. 16 3/4
 Do. N. (5) 6.41 1/4 to pond then
 Offsets W. 1.30 N. 24 1/2 E. Angle 64 1/2
 Distance 2.85 1/4
 E. 1/4 P. N. (5) 40.20 Var. W. 46 1/2 N. 4^o 40'
 N. 1/8 on E. line Birch 10 N. 10 W. 11.

Sec. 10. 31-14 May 1st 1901.

- S. E. cor. W. (4 1/2) 52.19 to Wolf River
 Offset S. 1.50 Angle 70^o Dist. 4.12
 To W. edge of water 56.31
 S. E. cor. W. (4 1/2) 81.82 Var. S. 160 N. 4^o 40'

Sec. 10. continued.

- W. 1/4 P. Hemk. 10 West of } Original
 5^o Do. 10 S. 82 E. 4 1/2
 Do. E. (4) 30.79 to River
 Across River. Offset N. 1.50
 Angle 70 1/2^o Dist. 4.23 1/2
 40.76 R. 5^o 40'
 W. 1/4 P. E. (4) 81.18 Var. S. 35 1/2 N. 3 3/4
 3 lks. W. of S. E. cor. N. (2 1/2) 120.50 N. 1 1/2 Then
 E. (1 1/2) 3.67 Var. S. 17 N. 1 3/4
 3 lks. W. of S. E. cor. N. (2 1/2) 81.17 Var. W. 2 1/2 N. 1^o 55'
 N. W. cor. E. (4 1/2) 31.19 to Wolf River
 Across River. Offset W. 2.50
 Angle 65^o Distance 5.36
 N. W. cor. E. (4 1/2) 80.46 Var. N. 4 lks. N. 4 3/4
 N. E. " Pine pool N. 70 E. 16 1/4
 E. 1/8 on N. line Pine stp. 48 N. 78 E. 46
 S. W. cor. Found 4 original stumps
 New. Ironwood 3 S. 8 1/2 W. 23
 W. 1/4 P. N. (4) 40.17 Var. W. 89 N. 1^o 10'
 S. 1/4 P. Pine stp. 36 N. 22 3/4 E. 56
 3^o Do do 30 N. 6 1/2 W. 57 1/2
 Do. N. (1 1/4) 49.35 to River Offset
 E. 4.90 Angle 78^o 10' Dist. 23.380 3/4
 40.10
 S. 1/4 P. N. (1 1/4) 80.30 Var. E. 19-10 + 4 or 14
 E. 1/4 P. Pine stp. 30 N. 31 W. 29
 ben. Sec. Reddish boulder 4x6x20 + on top
 1/8 bel. E. 1/4 Pine pool S. 67 1/2 W. 12 1/4
 Do. S. (1^o) 40.31 Var. E. 45 1/2 N. 1^o
 ben. S. E. 1/4 Boulder 8x8x22 and + on top
 Do. W. (4) 20.16 Var. S. 36 N. 4 3/4
 1/8 bel. S. 1/4 Stone in place + on top
 N. 1/8 on N. line S. (20) 40.17 1/2 Var. E. 12 N. 20
 1/8 bel. W. 1/4 Sugar 13 S. 38 E. 21.
 ben. N. W. 1/4 (1 1/4) 20.24 Var. N. 9 N. 4 1/4
 Do. do. E. (4 1/2) 19.00 to Wolf River.
 N. 1/8 on W. line Birch 12 S. 15 1/2 - 6

Sec. 3. 31-14. May 6th 1901

S. N. cor. N. (0) 4.00 to Wolf River
 Across to Island. Offset N. 1.30
 Angle S. 66° 10' Distance 2.94 1/4
 N. 58° 20' 2.10 3/4
 S. N. cor. N. (0) 40.25 Var. E. 80 N. - 20°
 19.68
 W. 1/4 P. N. (40) 41.82 Var. W. 16 N. 40°
 Do. Gray boulder 4x8x18 + on top
 - 28 40.14 R. 43 1/2
 Do. E. (4) 80.94 Var. N. 65 1/2 N. 3 1/2°
 39.90 + 19.81 1/2
 S. 1/4 P. N. (1) 82.25 1/2 Var. E. 3 1/4 N. 10°
 Gen. Sec. Bank. 10 N. 26 E. 40.
 1/8 bet. S. 1/4 & W. (4) 40.21 Var. N. 5 N. 4 1/2°
 1/8 on W. line Sugar 13 S. 10 3/4 E. 30 1/2
 1/8 bet. S. 1/4 Boulder 8x9x28 + on top
 N. 1/8 on W. line E. (3 3/4) 40.00 Var. S. 19 N. 4 1/2°
 1/8 bet. S. 1/4 E. (4) 20.28 Var. S. 2 1/2 N. 4 1/2°
 E. 1/8 on S. line N. (1/2) 39.15 Var. W. 4 1/2 N. 12°
 1/8 bet. E. 1/4 Sugar 11 S. 25 W. 32 1/2
 Gen. S. E. 1/4 Birch & S. 4 1/2 W. 15 1/2
 S. 1/4 P. Boulder 6x9x36 + on top
 W. 1/8 on S. line N. (10-5) 6.50 to Wolf River
 and set N. to Birch 14 S. 35 1/2 E. 18 1/2
 Gen. S. W. 1/4 S. (10-10) 7.12 to Wolf River
 E. 1/8 on S. line Boulder 5x6x28 + on top

Sec. 4. 40-9. May 21st 1901.

S. E. cor. N. (4) 27.38 to creek. Dist. a
 cross creek (measured with string) 1.41.
 - (10-10)
 S. E. cor. N. (4) 75.86 1/2 N. 4° 25' Then
 E. (4-25) 21.89 Var. N. 29 N. 4° 25'
 M. P. E. side Lake on S. side 33. on the
 correction line.
 Do. Pine 11. S. 47 1/2 N. 9
 Do. E. (4) 8.36 to my random. 9.93 to
 Allen's corner. 16.75 to swamp.
 (1/2) 01.02 Var. S. 160 N. 4° 40'

Sec. 4. continued.

M. P. E. of Lake. E. (4) 38.88 Var. N. 20 1/2 N. 3° 40'
 N. E. cor. Pine 24 S. 70 W. 14
 Do. Do. 30 N. 75 1/4 E. 23 3/4
 S. E. cor. N. (4) 75.58 Var. W. 21.89 N. 4° 25'
 S. N. cor. W. (6) 18.83 Var. S. 1.30 N. 6° 10'
 Do. N. (1 1/2) 39.30 Var. E. 5 1/2 N. 13 1/4°
 + 13 1/4
 W. 1/4 P. E. (3 1/2) 91.90 Var. S. 2.80 N. 1 1/2°
 S. E. cor. N. (12 10) 36.75 to creek. Distance
 across creek, measured with fish line, 1.38
 40.65 to creek. Dist. across 1.88
 46.50 1.94
 S. E. cor. N. (-12 10) 78.71 Var. E. 17. N. - (12 10)
 78.71 = 41.82 + 20.91 + 15.98, Cor. N. 75.28
 N. 1/8 on E. line Norway 18 N. 60 E. 2 lbs.
 Do. Do. 20 S. 77 1/4 W. 33 3/4
 W. 1/4 P. N. (10 50) 13.62 to Lake. Offset
 E. 2.50 Angle 70 1/4 Dist 6.96
 W. 1/4 P. N. (10 50) 36.10 to correction line
 10.73 E. of S. N. cor. of Sec. 33. N. 10 5°
 S. E. cor. W. (4 1/2) 61.62 to Lake. Offset N.
 5.00 Angle 63 3/4 Dist 10.14 = 171.76
 S. E. cor. W. (4 1/2) 82.88 Var. S. 25 2/2 N. 5° 55'
 S. N. cor. N. (-14) 79.42 Var. E. 31 1/2 N. 14 1/2°
 Do. " " 41.14 to E. & W. 1/4 line
 52.89 Thoroughfare. Offset
 W. 1.10 Angle 63° 25' Dist 2.20
 71.50 to pond. Over pond. Offset
 E. 1.50 Angle 66° 10' Dist 3.39 1/2
 N. N. cor. (cedar (dead) 20 S. 18 E. 6
 Do. Do. 18 N. 60 E. 28
 S. 1/4 P. Pine stub 30 N. 4 1/2 W. 12 1/4
 Do. Do. 40 S. 89 3/4 W. 45 1/2
 41.76 to 1/4 line R. - 13 1/2°
 Do. N. (-14 1/2) 47.00 to creek
 Fishline and chain 1.59 across creek
 75.00 to Lake N. - 13 1/2°
 At - 71.30 Offset E. 9.50 Then N. - 13 1/2 10.32
 Var E. 96 1/2 N. (13 20) 81.62 - 2.60 = 79.02

Sec. 4. continued.

E. 1/4 on N. line Norway 18 S. 49 1/2 E. 20 3/4
 Do. S. (-12 3/4) 37 1/2 Var. W. 9 1/2 N. -12 50
 N. 1/8 on E. line 19.77
 W. (4) 39.55 Var. S. 33 1/2 N. 4
 1/8 bet. N. 1/4 & S. 1/4 is 73.00 N. of S. 1/4 P.
 Do. do. Dead pine 22 S. 64 W. 32
 (M. h. at N. end) 1/4 line Norway 20 N. 49 3/4 W. 67
 pen. N. E. 1/4 Norway 18 S. 178 W. 30 1/2
 1/8 bet. E. 1/4 & Jamik 12 N. 34 W. 32 1/2
 Do. do. is 10 lbs. too far East.
 pen. Sec. Pine stub 30 N. 45 1/2 E. 31
 5 Do. do. 34 N. 64 E. 24
 See map of this section.

Sec. 33. 41-9 (May 25" 1901.

S. W. cor. E. (3° 55') 10.73 to my 1/2 line
 10.82 to my 1/2 line
 32.30 " N. W. cor. 4.
 Do. 39.70 " S. 1/4 P. Var. N. 10 1/2
 S. 1/4 P. "Maple" gone, Pine lying down.
 Do. New. Dead Pine 30 N. 41 1/4 W. 58
 N. W. cor. 4. to S. 1/4 P. 33. 7.40
 Do. do. No. 6. on W. side Lake 26.78
 Across Lake. Offset N. 4.00 Angle 80 3/4
 Dist. 24.5 (measured W. 2.85 to E. No. 6.

Sec. 12. 34-10 July 27" 1901

Chat. Keminger's residence
 120 rods E. of S. W. cor. of Sec.
 and 52 rods N. of S. line.
 Thence East - at right angles 6 1/2 rods
 to Lake. Thence Northwesterly
 along the Lake shore to the N. E. cor.
 of land previously sold to him, and
 recorded in Vol. 46 Enter. P. 232.
 W. 1/8 on S. line Boulder 6 x 6 x 18 + out of
 S. W. cor. angle 90° 16' " 8 x 9 x 24 " " "

Sec. 22. 42-8 Aug. 13" 1901.

E. 1/4 P. W. (4 1/2) 82.21 Var. N. 19 4 1/2 N. 4
 - 8 41.05 R. 5 1/2
 Do. W. (5° 50') 82.13 Var. S. 19 N. 5 3/4
 W. 1/4 P. Found the original aspen - too
 rotten for maps - and Gov't stake agreeing
 W. 1/4 P. New. Pine - N. 81 E. 18
 S. 1/4 P. Stands at E. end of Boulder 4 x 5 ft.
 + 1° 12' 41.32 R. 3°
 Do. N. (3 1/4) 79.26 Var. E. 1.65 N. 3°
 N. 1/4 P. E. (5 1/2) 41.22 Var. S. 2.16 1/2 N. 5 1/2
 pen. Sec. Pine 18 N. 34 1/2 E. 23 2/3
 5 Norway 20 S. 82 1/2 W. 32 3/4
 1/8 bet. S. 1/4 & Norway 12 S. 20 E. 19 1/2
 S. W. cor. N. (5) 39.88 Var. E. 1 1/2 N. 5°
 W. 1/4 P. N. (5) 39.94 (Var. W. 1.06 N. 4° 50'
 - 25°
 N. W. cor. E. (3°) 40.70 Var. N. 29 N. 3 1/4
 W. 1/8 N. line Pine 13 N. 71 1/2 W. 4 1/2
 N. 1/8 on W. line Norway 24 N. 48 1/2 E. 4
 1/8 bet. N. 1/4 & Pine 10 S. 43 1/2 E. 7
 Do. E. (7) 41.11 Var. S. 3 lbs. N. 7°
 N. 1/8 on E. line Birch 8 N. 31 1/2 E. 15
 pen. N. E. 1/4 N. (4 1/4) 19.48 Var. W. 5. N. 4 1/4
 E. 1/8 on N. line Sugar 5 S. 17 W. 5 3/4
 1/8 bet. N. 1/4 & W. (4) 40.90 Var. N. 9 1/2 N. 4° 5'
 pen. N. W. 1/4 N. (3° 50') 19.47 Var. E. 3 1/2 N. 3° 50'
 S. 1/8 on W. line Birch 10 (double) S. 69 3/4 W. 29 1/2
 Do. do. E. (4 1/2) 40.92 Var. S. 1 3/4 N. 4 1/2
 pen. S. W. 1/4 N. (4 3/4) 20.30 Var. W. 11 N. 5°
 1/8 bet. W. 1/4 & Norway 20 East 20 1/2
 Do. do. On at rock. Set stake
 2 links E. of corner

Sec. 15. 42-8 Aug. 20" 1901.

S. W. cor. N. (4) 39.96 Var. W. 47 N. 3° 50'
 W. 1/4 P. Trees do not face right.
 - 2° 13' 40.36 R. 5 1/2
 Do. E. (5 1/2) 79.70 Var. N. 3.08 N. 5 1/2

Sec. 15. continued.

S. $\frac{1}{4}$ P. N. (4) 80, 36 Var. ϕ , 5 N. 4°
 Pen. Sec. { Norway 16 S. 83 W. 13 $\frac{1}{2}$
 Do 16 N. 64 $\frac{1}{2}$ E. 32
 $\frac{1}{8}$ bet. S. $\frac{1}{4}$ Norway 20 N. 76 $\frac{1}{2}$ W. 25 $\frac{1}{2}$
 Do. do N. (3) 40, 46 Var. N. 3. N. 3°

Sec. 21. 42-8 Aug. 23" 1901

- 26° 39, 94
 E. $\frac{1}{4}$ P. N. (6 $\frac{1}{4}$) 80, 85 Var. S. 62 N. 5 $\frac{1}{2}$
 + 25° 40, 60
 S. $\frac{1}{4}$ P. N. (4 $\frac{1}{4}$) 81, 15 Var. ϕ , 58 N. 33 $\frac{1}{4}$
 Pen. Sec. Inhd. Post in trunk, sup. windfall
 N. $\frac{1}{4}$ P. B. Preez did not agree with notes
 $\frac{1}{8}$ bet. E. $\frac{1}{4}$ Sugar 14 N. 53 $\frac{1}{2}$ E. 17 $\frac{3}{4}$
 Do. Do. S. (4 $\frac{3}{4}$) 40, 25 Var. ϕ , 18 $\frac{1}{2}$ N. 5°

Sec. 27. 42-8 Aug. 27" 1901

N. $\frac{1}{4}$ P. S. (4 $\frac{1}{2}$) 37, 20 R. 4 $\frac{1}{4}$
 W. $\frac{1}{4}$ P. ϕ , across road. On E. side
 ϕ , (6° 50') Look angle N. W. (40°) 3.87
 and than angle S. W. 48° or S. 82 $\frac{3}{4}$ W.
 - 2° 13' Distance 15.32 $\frac{1}{2}$
 N. $\frac{1}{4}$ P. E. (6° 50') 81, 80 N. 6° 55' then
 S. 3.15 Var. W. 9 N. 7°
 Pen. Sec. { Pine 9 N. 38 $\frac{1}{4}$ W. 12 $\frac{3}{4}$
 Do 10 N. 27 $\frac{3}{4}$ E. 26
 $\frac{1}{8}$ bet. N. $\frac{1}{4}$ Norway 14 N. 74 E. 4 $\frac{1}{4}$
 N. $\frac{1}{4}$ P. W. (3) 40, 76 Var. N. 5° 2' N. 2° 40'
 N. $\frac{1}{8}$ on W. (4) 41, 29 Var. S. 22 N. 4°
 W. $\frac{1}{8}$ on N. line Birch 15 N. 60 $\frac{3}{4}$ W. 21 $\frac{3}{4}$
 Do. Do. S. (4 $\frac{1}{2}$) 37, 64 Var. ϕ 36 N. 4 $\frac{1}{2}$
 M. k. ϕ side Lake Bemk 6 S. 65 $\frac{1}{2}$ W. 5°
 $\frac{1}{8}$ bet. W. $\frac{1}{4}$ Sugar 7 S. 47 W. 9 $\frac{1}{4}$
 Pen. N. W. $\frac{1}{4}$ R. Oak 16 S. 61 E. 31.
 concluded that angle at W. $\frac{1}{8}$ on N. line
 to depend on run from W. $\frac{1}{8}$ on N. line

27. continued

to beam to N. W. $\frac{1}{4}$ and prolonged line
 to $\frac{1}{4}$ line

✓ ~~21~~ Sec. 25. 35-10 Sept. 2" 1901
 M. k. at N. E. corner
 + 1° 21'
 Do. S. (3 $\frac{1}{4}$) 29, 21 Var. W. 68 $\frac{1}{2}$ N. 3° 10'
 S. E. cor. Plat Bemk. 5- S. 6 E. 39
 S. W. " Do 9 N. 46 $\frac{1}{2}$ E. 44 $\frac{1}{2}$
 N. end of ϕ line of 25. or M. k.
 Kankannu Limestone
 Do. 4 x 6 x 20 + on top
 " ϕ line 12 S. 3 ϕ . 42 $\frac{1}{2}$ feet.

✓ ~~22~~ Sec. 26. 35-10. Sept. 7" 1901

(4) + 14°
 S. ϕ cor. N. 22, 00 Var. ϕ , 11 N. 3 $\frac{1}{2}$ °
 Found nothing but Woodman's mark.
 Bemk of N. 51 E. 16 $\frac{1}{4}$ (M. k.)
 S. ϕ cor. W. (4) 37, 1.50, var. 4 $\frac{1}{4}$ then
 S. (4 $\frac{1}{4}$) 2, 20 $\frac{1}{2}$ Var. ϕ , 25 N. 4 $\frac{1}{4}$
 S. ϕ cor. W. (4) 82, 20 N. 4 $\frac{3}{4}$ then
 S. (4 $\frac{3}{4}$) 2, 66 Var. ϕ , 4 lbs. N. 5°
 Angle between randoms near S. W.
 cor. 90° 7 $\frac{1}{2}$ °
 S. W. cor. N. (5) 39, 23 Var. ϕ , 35 N. 4° 50'
 Do. do N. (5) 67, 74 " W. 68 N. 5°
 At S. W. cor. beamy. 4 lbs. too far East.
 Set M. k. one foot too far south.
 ϕ , $\frac{1}{8}$ on S. line Sugar 5 N. 81 $\frac{3}{4}$ W. 13 $\frac{1}{2}$
 Do. do. N. (3 $\frac{1}{4}$) 29, 00 to road.
 37, 40 to Lake N. 4° 10'
 30, 50 " R. R.
 S. ϕ cor. W. (7) 20, 89 bit it N. 6 $\frac{3}{4}$
 Angle at S. ϕ cor. is 89° 45'
 Angle at ϕ on S. line is 90°
 M. k. N. W. cor. Lot 5. Bemk. 4 S. 83 $\frac{3}{4}$ E. 14

Sec. 15. 34-11 Sept. 26" 1901

- S. W. cor. Found Orig. B. trees & marks.
 Do. New marked (dark) 11 N. 32 1/2 E. 22
 " N. (7 1/2) 119.50 N. 7° Then off 6.66
 E. (7) Var. S. 89 N. 7 1/2
 N. B. near N. 1/4 P. offset E. 100 lbs.
 S. W. cor. N. (7 1/2) 128.24 Var. W. 7.66 N. 7 1/2
 Did not find N. 1/4 P. or N. W. cor.
 N. 1/4 P. New. Walnut & N. 44 E. 16 1/4
 Do. W. (4) 123.70 N. 33 3/4 Then
 N. (3 3/4) 3.50 Var. E. 6. N. 33 3/4
 N. W. cor. 16 Pine stp 203.10 W. 9
 (Old marks on stump)
 N. 1/4 P. 15. W. (4) 123.76 Var. S. 3.50 N. 33 3/4
 W. 1/4 P. E. (2 1/4) 47.00 Offset N. 6.00
 At 66.15 Offset - 1.75 N. S. on bank of Lake
 Then Offset N. 4.25 for angle
 off angle 68 1/4 Distance 10.65
 M. G. S. of E. 1/4 P. Pine stp. stg.
 Do. N. (4) 31.04 N. 3° 40' Var. E. 77 lbs.
 from a point 19 lbs. W. + 18 lbs. S. of East-B. L.
 Did not find E. 1/4 P.
 E. 1/4 P. New. Norway 12 N. 75 1/2 E. 33 1/4
 W. 1/4 P. E. (4) 80.59 Var. S. 1.29 N. 2°
 Baum. at E. end of bordway in
 S. E. S. E. 16. 34-11.
 B. D. L. Lunk. stp 16 S. 11 1/4 E. 49.
 Birch 11 S. 14 W. 36.
 Thence N. 34 1/2 E. 8.00 Lunk. 14 N. 17 1/4 E. 43
 " N. 80 3/4 E. 7.07 to 1/8 corner.
 " East (6) 10.00 + N. (4 3/4) 20.12 1/2 to 1/4 line
 B. J. Norway 12 S. 44 1/2 E. 46.
 " East on 1/4 line 33.20
 B. D. L. Popple & S. 17 E. 50 1/2
 Spruce 10 S. 65 1/4 E. 47 3/4
 " N. 36 1/4 E. 46.57 to a gray boulder
 6 x 6 x 19 with + on top x
 Vermier 5 degrees.
 * This stone is the end of
 the road running to the bridge.

Sec. 15. 27-13 Oct. 8" 1901.

- S. 1/4 P. Took Melendy's post
 Orig. Elm stg., but 4 links too far West.
 New. Elm & S. 83 1/2 E. 41 13/14
 Do. N. (3) 47.15 Offset W. 1.80
 Angle 71 Distance 5-22 3/4
 S. 1/4 P. N. (5) 79.33 Var. E. 5 lbs.
 Do. Melendy was present and said
 he got it in 1885, and that the
 ash was there then.
 1/8 bel. S. 1/2 19.47 Stone 5 x 10 x - and
 + on top. 23 1/4 lbs. W. of my line &
 but I adopted it.
 S. 1/4 P. An old stake at right distance
 from Elm.
 N. 1/4 P. Pine stp. 18 N. 47 W. 29 1/4 (Melendy's)

Sec. 19. 31-11 Oct. 15" 1901.

- Rep. Sec. Frank Allan's stakes as
 shown by Wm Beckman and a
 greening with fence.
 Gen. Sec. S. (4° 10') 47.79 1/2 Var. E. 36 1/4 N. 4°
 S. 1/4 P. E. (17 1/2) 43 42 1/4 Var. S. 24 N. 17 1/2
 S. E. cor. N. on R. R. track (E. rail 58 1/2
 lbs. West of Sec. cor.) 42.06
 E. rail 148 lbs. West of 1/4 P.
 E. 1/4 P. W. (9 3/4) 42.26 1/4 Var. S. 15 1/4 9 1/2
 1/8 bel. S. 1/4 E. (13 3/4) 21.40
 42.79 Var. N. 16 N. 13 1/2
 1/8 bel. E. 1/4 S. (4) 22.45
 44.50 Var. W. 18 N. 4°
 Gen. Sec. Gray boulder 4 x 6 x 20 + on top

Sec. 17. 34-11. Oct. 22" 1901.

- N. 1/4 P. S. (3 1/4) at Gully E. offset E. 20. lbs.
 " " 10. " W. 1. "
 41.38 R. 2° 10' - 19
 N. 1/4 P. S. (3 1/4) 93.90 Var. E. 37 N. 4° 10'

Sec. 17. continued

- E. 1/4 P. S. (3 1/2) 84.50 N. 1° 25' Then
 E. (1° 25') 8.54 Var. N. 1.81 N. 1 1/2
 S. 1/4 P. 16. W. (5) 83.00 N. 6 3/4 Then
 S. (6 3/4) 4.27 Var. E. 57
 S. 1/4 P. 16. Sugar 1/2 S. 58 W. 10.
 W. 1/4 P. 21. Sugar 1/6 N. 34 1/4 E. 41 1/2
 E. 1/4 P. 17. W. (4) 39.00 R. 3° 50' +30
 78.53 Var. N. 47 N. 4°
 All Lully 5. Offset S. 30 lbs.
 Pen. Sec. 1. Ash 7 S. 61 3/4 E. 22 1/4
 (Bank 220 S. 17 E. 37)
 E. 1/4 P. S. (3 1/2) 43.68 Var. W. 1.12 N. 1°
 S. E. cor. } Birch 11 S. 29 1/2 W. 14
 (Bank 12 S. 61 E. 31 1/4)
 Did not find S. E. cor.
 S. 1/8 on E. line Bank. 12 S. 34 1/2 W. 35 1/2
 Do. do. W. (10) 40.53 Var. N. 45 N. 10 1/2
 1/8 bet. S. 1/4 E. Bank. 13 N. 29 E. 29
 It is possible that S. E. cor. stands
 2 rods 2 feet south.

Sec. 34. 31-12. " Oct. 29^o 1901.

- 2 32 39.95 R. 2 1/2
 S. 1/4 P. N. (2 1/2) 78.80 N. 1° 5' Then E.
 (1° 5') 3.50 Var. N. 2 lbs. N. 1° 25'
 N. 1/4 P. E. (2 1/2) 40.00 Var. S. 50 N. 3 1/2
 -47 39.52 R. 2° 10'
 N. 1/4 P. E. (2) 79.58 Var. N. 1.08 N. 2 1/4
 N. E. cor. S. (2) 18.31 to creek
 Over creek. Offset W. 90 lbs.
 Angle 64° 35'. Dist 1.89
 - (2° 11')
 N. E. cor. S. (2) 80.54 Var. E. 3.08 N. 1 1/4
 Pen. Sec. 1 Elm 10 S. 18 1/2 W. 33 1/2
 5- Sugar 13 N. 42 1/2 W. 34 3/4
 1/8 bet. E. 1/4 Sugar 3 S. 39 1/2 W. 43
 E. 1/8 on N. line bedar 5 S. 44 3/4 E. 9
 Do. do. S. (-1) 4.75 to creek. Then
 Offset W. 1.65. Angle 68° 10'. Dist. 4.12

Sec. 34. 31-12. continued

E. 1/8 on N. line S. (-1) 39.60 Var. N. 17 N. - (1° 20')
 N. 1/8 on E. line Bank. 8 S. 15 3/4 W. 18 1/4
 " "

Sec. 10. 41-8. Nov. 14^o 1901.

- E. 1/4 P. N. (4) 35.92 N. 4° Then
 W. (4) 1.5-1 Var. S. 22. Both priv. atps. dg.
 New M. b. (Maple 8 S. 60 E. 19 1/2
 + 2° 20' 20.88
 E. 1/4 P. N. (4) 36.14 Var. E. 1.50 N. 4°
 - (2° 3) M. b. W. of N. E. cor.
 W. (5) 27.12 Var. S. 50 N. 4° 50'
 N. 1/4 P. W. (3 3/4) 20.40 Var. N. 34 N. 3° 55'
 N. 1/8 on E. line Sugar 7 S. 15 1/2 W. 19 1/4
 Do. do. W. (4) 75.06 Var. N. 42 N. 4°
 No. E. S. side of Ballard's Lake.
 Do. S. (-17 1/2) 4.96
 " " (5) 24.81 Var. E. 54 N. 4 1/2
 N. 1/8 on N. line Norway 7 N. 48 1/2 W. 34 1/2
 E. 1/4 P. S. (3) 40.23 Var. E. 23 N. 5° 55'
 S. E. cor. W. (4) No M. b. and quit it.
 S. 1/8 on E. line Bank. 7 N. 83 W. 6.
 New M. b. on E. side Ballard Lake.
 Norway 7 N. 46 E. 28 1/3
 Old Birch stp. 3 lbs. instead of 30.
 N. 1/4 P. S. (5) 20.97 Var. E. 10 N. 6°
 Do. Sugar 8 S. 38 W. 8. (No trees called
 for, but this Sugar has old marks
 and is in the right place.)
 E. 1/8 on N. line Sugar 10 N. 50 1/2 E. 23
 Do. do. (2) 21.10 Var. W. 21 N. 1/2
 Pen. N. E. 1/4 Pine 30 N. 82 W. 23
 S. 1/8 on E. line W. (4) 76.43 Var. N. 49 N. 3 1/2
 W. 1/4 P. Norway. 43 1/2 lbs. E. & followed random.
 Do. S. (3 1/2) 49.58 Var. E. 8. N. 3° 55'
 S. 1/8 on W. line. Set post in deep pond.
 S. W. cor. E. (4 1/4) 18.88 Var. S. 24 N. 4° 10'
 Pen. N. W. 1/4 (Maple 11 S. 5 1/2 W. 20.

Sec. 10 continued.

1/8 bet. N. 1/4^e W. bank, 10 N. 72 1/2 E. 23
 ken. S. E. 1/4 Birch 11 N. 7 1/4 E. 18 1/4
 Do. N. (6) 18.00 to Lake & set
 (m.k. Lank. 20 S. 37 W. 33.
 N. B. surveyed this section on the
 way of an intermediate course from the N. 1/4 P.

Sec. 11. 41-8 Nov. 20" 1901.

41.21 1/2 R. 3 1/2
 N. 1/4 P. E. (3 1/4) 81.43 Var. N. 56 N. 3° 25'
 + 34
 N. 1/4 P. W. (4) 18.32 Var. N. 24 1/2 N. 4°
 Then W. (4 3/4) 21.35 on ice to mid-W. line,
 40.00 R. 5-0
 N. 1/4 P. S. (5) 79.78 Var. E. 28 N. 5-0
 ken. Sec. Birch 14 S. 58 E. 26 1/3
 W. bank, 12 S. 6 E. 23
 - 53 20.88
 N. 1/8 on W. line E. (4) 41.59 Var. N. 66 N. 4°
 1/8 bet. N. 1/4^e Fir 14 N. 35 W. 16 3/4
 1/8 " W. " Norway 26.00 S. 29 E. 7 1/3
 Do. N. (5 1/4) 639.34 Var. E. 22 N. 4 1/2
 ken. N. W. 1/4 Birch 8 S. 53 1/2 E. 3 1/4
 N. 1/4 P. E. (4 1/2) 40.47 Var. N. 108 1/2 N. 4° 35'
 N. E. cor. S. (4 1/2) 40.05 Var. E. 21 N. 5-0
 Do. do. " 71.32 " E. 67 " 5 1/4°

Sec. 2. 41-8, Nov. 26" 1901

S. 1/4 P. N. (4) 77.00 N. 3° 40' Then E.
 (3° 40') 3.53 Var. N. 72 N. 3 3/4
 N. 1/4 P. W. (4) 39.82 Var. S. 66 N. 4° 25'
 N. W. cor. S. (2) 12.26 Var. W. 67 1/2
 - (2° 35') 38.07
 S. 1/4 P. N. (4) 76.28 Var. W. S. 53 N. 3 3/4
 N. W. cor. S. (2) on ice 77.00 to S. line

Sec. 2. continued.

+ 1 1/4 18.71
 S. E. cor. (3) 28.12 Var. E. 61 N. 2° 50'
 10.08
 Then N. (4) 16.98 Var. W. 8 1/2 N. 4°
 - 1° 38.59
 E. 1/4 P. W. (4) 77.68 Var. S. 1.38 N. 48 10'
 Do. " on line 2.570 and set
 m.k. Pine 9 N. 52 W. 64 1/2
 ken. Sec. Birch 12 N. 5 1/2 E. 26 1/2
 5-0 Spruce 7 N. 13 E. 5-0
 E. 1/4 P. W. (3) 44.50 and set
 (m.k. Norway 12 S. 82 1/4 E. 7 3/4
 1/8 bet. E. 1/4^e Do. 12 S. 82 3/4 E. 7 3/4
 " " S. " 19.80
 E. (4 1/4) 39.53 Var. S. 12 1/2 N. 2 1/4
 S. 1/8 on E. line Oak 12 S. 81 1/2 W. 24
 1/8 bet. N. 1/4^e Norway 13 N. 11 E. 6.
 Do. do. N. (1) 18.53 Var. E. 2 lks.
 " " W. (3 1/4) 89.50 Var. N. 12 1/4 N. 52 20'
 " " " " 30.30 Lake and set
 (m.k. Norway 12 East-3 lks.
 E. 1/8 on S. line Cedar 12 N. 36 E. 16 3/4
 18.90
 Do N. (3) 38.27 Var. W. 22 N. 9° 40'
 ken. S. E. 1/4 Birch 12 N. 72 W. 4 1/4
 1/8 bet. S. 1/4^e W. (6) 14.30 to Lake and
 set (m.k. Lank - S. 81 E. 15 1/2

Sec. 3. 41-8, Dec. 2" 1901.

S. 1/4 P. N. (4 1/2) 74.76 Var. W. 98 N. 4 1/2°
 N. 1/4 P. Original Bearing
 - (3° 10')
 N. W. cor. S. (4) 22.41 Var. E. 1.21 1/2 N. 4
 Then S. 14.40 on the ice
 Then E. (4) 25.94 to the creek.
 " from R.R. track S. 1.50

Sec. 3. continued.

Angle $72^{\circ} 25'$ Dist. 4.73 to
 Then N. 2.50 Angle $48^{\circ} 40'$
 Dist. 2.84. Then East 8.08
 N. $1/4$ P. (on the ice) E. (4) 41.60 Var. N. 10, N. 4°
 W. $1/8$ on S. line N. (4/4) 38.26 Var. E. 25 N. $3^{\circ} 50'$
 $1/8$ bet. S. $1/4$ (N.) 4/4 23.40 to Lake N. $4 1/2$ +
 set M. b. Pine stps. 19. S. ~~8 7/8~~ N. 3 W. ~~8 1/2~~
 $1/8$ bet. S. $1/4$ on ice. Set on meander cor.
 West of it. Pine stps. 13 S. $8 7/8$ E. $7 1/2$
 $1/8$ bet. W. $1/4$ E. (3) 36.90 Var. W. 41 N. $3 1/4$
 at N. end S. $1/8$ set M. b. Pine stps. 22 N. 3 W. $8 1/2$
 Surveyed 2 + 3. with the idea that
 all N. 40° are 18.80 chains long N. + S.

Sec. 12. 41-8. Dec. 4" 1901

- (10' 2" 40.70 R. $3^{\circ} 5'$
 N. $1/4$ P. E. (3) 81.93 Var. N. $1.70 1/2$ N. $3 3/4$
 E. $1/4$ P. S. (4) 39.78 Var. 15 N. $4^{\circ} 60'$ (M. b.)
 S. W. cor. (on ice) E. (2 1/2) 4.54 to shore (M. b.)
 Do. E. (2 1/2) 40.50 Var. S. $13 1/2$ N. $2 3/4$
 S. $1/4$ P. E. (13) 40.83 Var. N. 9 E. N. $3^{\circ} 20'$
 N. W. cor. S. (4 1/2) 40.05 Var. E. 21 N. 5
 Do. " " 7.32 " " 67 N. $5 1/4$
 Then S. (4) " on the ice to incl. S. line
 S. $1/4$ P. E. (10 40) 40.81 Var. N. 12 N. $2^{\circ} 5'$
 E. $1/4$ P. N. (30 47) 6.78 Var. E. $5 1/2$ N. $2^{\circ} 40'$
 S. $1/4$ P. N. (4 1/4) 39.40 Var. W. $7 1/2$ N. $3^{\circ} 40'$
 M. b. E. of Lake at S. W. corner
 Do. Pine stps. 12 N. 45 E. 2 lbs.
 Pen. Sec. Birch 10 N. 5 E. $20 3/4$
 Do. " " 18 (doubt) N. $73 1/2$ W. $11 1/2$
 $1/8$ bet. E. $1/4$ Sugar 7 S. 83 E. $13 3/4$
 Do. S. (4) 39.59 Var. N. $4 1/4$ N. $7 1/2$
 E. $1/8$ on S. line Sugar 12 S. $16 1/2$ W. 22
 $1/8$ bet. E. $1/4$ N. (4 1/2) 8.00 to Lake + set
 M. b. (Maple 7 (doubt) S. $5 3/4$ W. $32 1/2$
 N. W. cor. E. (2) 5.50 to M. b.
 N. W. " E. (5 20) 41.21 to corner.

Sec. 12. continued.

Pen. Sec. N. (30 35) 42.74 to N. line.
 $1/8$ bet. N. $1/4$ Pine 6 S. $83 3/4$ E. 12.
 Do. N. (4 1/4) 41.42 Var. E. 1 lb. N. $4 1/2$
 30.50 to Lake and set
 M. b. " " 12 S. $47 1/2$ W. 21 1/2.
 N. $1/8$ on W. line Birch 7 N. $34 1/2$ E. 29
 Do E. (3 1/2) 20.48 Var. N. $4 1/2$ N. $3 3/4$
 Pen. N. W. $1/4$ Spruce 8 N. 6 W. $16 1/2$

Sec. 21. 42-8 Dec. 11" 1901.

N. $1/8$ on E. line W. (5 1/4) 40.32 Var. S. $9 1/2$ N. $4 1/4$
 $1/8$ bet. N. $1/4$ Birch 7 N. 34 W. 29
 Do. on rock. Foot 1 lb. too far East
 $1/8$ bet. E. $1/4$ N. (3 3/4) 20.15 (Var.) E. 6 N. $3 3/4$
 Pen. N. E. $1/4$ Pine 8 S. $72 1/2$ E. $23 1/2$

Sec. 21. 41-8 Dec. 13" 1901

- 12' 40.66
 E. $1/4$ P. W. (4) 80.50 Var. S. 27 N. 4°
 M. b. S. on N. W. corner
 S. (5) 62.07 Var. E. 3.24 N. $43 1/2 - 3^{\circ}$
 N. $1/4$ P. S. (2 1/2) 40.13 R. 20
 81.47 Var. E. 73 N. $2 1/4$
 26.80 to Lake.
 S. W. cor. E. (5) 83.12 Var. S. 1.35 N. 5
 39.92 to $1/4$ P.
 M. b. on E. side Spruce 12 N. $29 1/2$ W. $11 1/2$
 40.34 Distance bet. M. b. P.
 From M. b. on W. side run directly
 to S. E. corner.
 M. b. W. side Birch 9 S. $63 1/2$ W. 47
 Do. do. W. " Spruce 8 S. 38 E. $5 2/3$
 Pen. Sec. Birch 16 N. 77 E. $24 3/4$
 Do 14 S. $73 1/2$ W. $17 1/4$
 N. $1/4$ P. S. (2 1/2) 54.20 to Lake.

Sec. 27. 41-8 Dec. 14" 1901.

- $1\frac{3}{4}$ 40.82 R. $6\frac{3}{4}$
 N. $\frac{1}{4}$ P. S. (7) 80.60 Var. E. 2.43 N. $6\frac{1}{4}$
 S. & cor. W. (4) 79.97 Var. N. $13\frac{1}{2}$ N. $3\frac{1}{2}$
 M. k. N. of S. W. corner.
 Do. N. + 45' Govt - 47.59
 (5) 46.70 Var. E. 3.34 N. $4^{\circ} 50'$
 40.50 R. $4\frac{1}{4}$
 E. $\frac{1}{4}$ P. W. (4/4) 82.00 Var. N. 44 N. $4\frac{1}{4}$
 S. $\frac{1}{4}$ P. Norway 12 N. $69\frac{1}{4}$ E. 2.92
 Pen. Sec. Pine 12 N. $59\frac{1}{2}$ E. 2.6
 5' Do. stb. 30 S. 75° W. $17\frac{1}{2}$
 $\frac{1}{8}$ bet. E. $\frac{1}{4}$ S. ($4^{\circ} 40'$) 39.85 Var. E. $10\frac{1}{2}$ N. $4^{\circ} 40'$
 Pen. S. & $\frac{1}{4}$ W. ($4\frac{1}{2}$) 20.11 Var. N. 6 N. $4\frac{1}{4}$
 $\frac{1}{3}$ bet. S. $\frac{1}{4}$ Pine 12 N. 18 E. 12.
 No. k. on N. side of Plum Lake
 Do. N. (4) 25.46 Var. W. 138 N. $3^{\circ} 40'$
 N. $\frac{1}{8}$ on W. line (E. $4\frac{3}{4}$) 21.62 to $\frac{1}{8}$ line.
 W. $\frac{1}{8}$ on N. line S. 1 20.58
 + $\frac{1}{4}$ ($4\frac{1}{2}$) 40.65 Var. W. 5. N. $4\frac{1}{2}$
 E. $\frac{1}{4}$ P. W. ($4\frac{1}{2}$) 75.00 to Plum Lake
 sel. M. k. Norway 10 N. 78 W. 8.
 W. $\frac{1}{4}$ P. on the ice.

Sec. 15. 27-13. Dec. 30" 1901.

N. & cor. W. ($2\frac{1}{4}$) 9.50 to bedar swamp
 " " 15.50 " " F. B. Ash "
 " " 24.80 " " Hank ridge
 " " 35.80 " " Swamp.
 At 41.00 N. $2^{\circ} 35'$
 N. & cor. W. ($2\frac{1}{4}$) 82.35 Var. S. 6 N. $2^{\circ} 35'$
 N. W. Smith's $\frac{1}{4}$ P. $3\frac{1}{2}$ W. and 15-
 links S. of mine.
 At 43.82 Var. S. 5 to of Greenland's pos.
 The original Pine at the N. W.
 cor. is at bedar.
 N. W. Smith wrote me that
 there was a crook in my line about
 20 rods E. of this $\frac{1}{4}$ P.

Sec. 19. 41-7 Jan. 7" 1902

- $1^{\circ} 27'$
 S. & cor. W. (4) 40.05 Var. S. 1.01 N. 4°
 19.69
 S. & cor. N. ($3^{\circ} 40'$) 22.85 (Var. E. 4 N. $3^{\circ} 20'$)
 Angle bet. Randoms at S. & cor. $90^{\circ} 25'$
 -50'
 S. & cor. W. (4) 82.76 Var. S. 1.21 N. $3^{\circ} 50'$
 No. k. on E. line S. & tra S. $27\frac{1}{4}$ E. $12\frac{1}{2}$
 S. $\frac{1}{4}$ P. N. W. tree N. 41 W. instead of 51.
 Do. N. ($3\frac{3}{4}$) 38.92 Var. N. $3\frac{1}{4}$
 E. $\frac{1}{4}$ P. W. (3) 40.00 Var. S. 5 lbrs N. 3°
 Angle at S. & cor. $89^{\circ} 29'$ bet. Sec. lines
 M. k. on W. line N. 41 E. 13 25 to Island
 Do. N. of E. $\frac{1}{4}$ P. bedar stb. 8 S. 68 E. 9
 " E. " Pen. Birch 8 S. $62\frac{1}{4}$ E. $10\frac{1}{2}$
 E. $\frac{1}{4}$ P. W. 10.70 to land - 23.90 to lake of
 E. + W. $\frac{1}{4}$ line, run parallel with South line
 E. $\frac{1}{4}$ P. on ice 39.38 N. 2 S. & corner

Sec. 33. 42-9 Jan. 10" 1902

S. W. cor. E. ($3\frac{3}{4}$) 79.62 Var. N. 6 N. $3\frac{1}{2}$
 S. $\frac{1}{4}$ P. N. ($3\frac{1}{2}$) 80.40 Var. W. 44 N. $3^{\circ} 20'$
 +55'
 S. W. cor. N. ($3\frac{1}{4}$) 40.04 Var. E. 64 N. $3^{\circ} 5'$
 W. $\frac{1}{4}$ P. New. Norway 14 S. $76\frac{1}{2}$ W. 39
 40.22
 N. $\frac{1}{4}$ P. E. ($3\frac{3}{4}$) 80.52 Var. S. $17\frac{1}{2}$ N. $3^{\circ} 40'$
 Pen. Sec. Norway stb 22 N. $74\frac{1}{2}$ E. 13
 15 S. $37\frac{1}{2}$ E. $12\frac{3}{4}$
 $\frac{1}{8}$ bet. S. $\frac{1}{4}$ Pine 8 N. 71 W. $15\frac{3}{4}$
 S. $\frac{1}{8}$ on W. line Pine 9 N. 47 E. $8\frac{1}{4}$
 Do do ($3\frac{1}{2}$) 39.95 Var. S. 24 N. $3\frac{1}{2}$

Sec. 8. 41-9 Jan. 15" 1902.

N. & cor. S. ($4\frac{1}{4}$) 39.74 N. 15 N. 3°
 under

Sec. 8. continued.

+22' 40.12 R. 3⁺
 E. 1/4 P. W. (3) 80.30 Var. N. 5-1 N. 3+10'
 N. E. cor. W. (3+55) 40.06 Var. S. 23 N. 4 1/2
 39.67 R. 3 1/4
 N. 1/4 P. S. (3 3/4) 79.46, Var. E. 9 N. 2+55'
 N. 1/8 on E. line Aspen 6 S. 80 W. 11 1/2
 Do. W. (3 1/2) 40.89 Var. N. 3 1/2 N. 4+5'
 1/8 bet. N. 1/4 Pine 23 S. 41 W. 4 1/2
 Gen. N. E. 1/4 Pine 20 N. 66 1/2 W. 8
 Do. Do. (Maple & is corner.
 Do. N. (3 1/4) 19.87 Var. E. 9 1/2 N. 3 1/4
 E. 1/8 on N. line Norway 15 S. 1/2 E. 14.
 Did not set center because men
 were shidding over it.

3 215
 Survey of Island in N. W. N. E.
 Sec. 8. 138+11. Jan. 23rd 1902.
 M. G. on W. side of Lake.
 Orig. Bearing tree stumps standing
 Vermont 4⁺ S. 79 E. 21.20 to M. G.
 on N. end of Island.
 M. G. Birch 81 S. 62 1/2 E. 19 1/2
 Thence S. 40 E. 1.50 N. 7. 47 W. 1.50
 " S. 27 W. 1.40 N. 37 E. 1.00
 " S. 12 E. 2.00 N. 60 E. 1.50
 " S. 47 1/2 W. 2.00 N. 36 3/4 E. 3.30
 " S. 71 W. .80 S. 76 1/2 E. 1.50
 " N. 64 W. 2.00 to M. G. 1 7/8 acres.

Sec. 6. 34-11. Jan. 30th 1902
 +1+50' 35.87 R. -20'
 E. 1/4 P. W. (0⁺) 73.20 Var. N. 2.37 N. -1/2
 34-10 23.15 N. 5 1/8 cor.
 Gen. Sec. 1. E. (6 3/4) 46.24 Var. N. 23 N. 6+10'
 W. 1/4 P. Sugar 5 N. 45 E. 31
 Birch 16 N. 62 W. 45-
 +1+10' 46.53 R. -2+20'
 S. 1/4 P. N. (-2 1/4) 84.80 Var. E. 17 5/2 N. -2 1/2
 20 room 4.

Sec. 6. continued.

Gen. Sec. (Bank & S. 26 W. 8
 5- Do. 12 N. 6 1/2 W. 40 1/2

Sec. 19. 33-11. Feb. 10th 1902.
 +21' 19.78
 S. 1/4 P. W. (3 1/2) 44.90 Var. N. 28 N. 3+10'
 -2 1/4 40.69 R. 4+
 Do. N. (4 1/2) 82.50 N. 2+40' then
 E. (2+40) 3.23 Var. S. 8 N. 2+
 44.34 R. 3+ (24.74 + 19.60
 W. 1/4 E. (3 3/4) 85.78 Var. S. 19 N. 50
 Gen. Sec. Sugar 13 S. 86 1/4 E. 24
 5+ N. 22 W. 16 1/4
 W. 1/8 on E. line Birch 14 N. 52 W. 11
 Do. Do. N. (2) 40.80 Var. W. 4 N. 1+
 1/8 bet. W. 1/4 Cedar 14 N. 52 W. 11
 I used E. 1/4 P. set by unknown person

Sec. 30. 31-12 Feb. 15th 1902
 N. 1/4 P. S. (4 1/2) 80.15 Var. E. 27 N. 4+

Sec. 4. 31-10. Feb. 19th 1902
 +53' 40.29 R. 1 3/4
 W. 1/4 P. E. (2 1/2) 77.68 Var. S. 120 1/2 N. 1+25'
 -12' 41.28 R. 2+35'
 S. 1/4 P. N. (3) 81.70 Var. N. 28 1/2 N. 3+
 Drencher's Pine ptp. 30 N. 46 1/2 W. 29
 N. 1/4 P. Do. do 40 S. 26 3/4 W. 21
 1/8 bet. W. 1/4 Birch 13 N. 54 1/2 E. 11 1/2
 Do. do. S. (3) 40.90 Var. W. 1 l. N. 1+55-
 1/8 bet. E. 1/4 Pine ptp. 40 N. 48 1/2 W. 66
 " S. 1/4 Sugar 7 S. 70 W. 26 3/4
 Do. do. W. (2 1/4) 20.17 Var. S. 1 l. N. 2 1/2
 1/8 bet. N. 1/4 Elm 12 S. 76 E. 33.
 Gen. S. W. 1/4 Sugar 16 N. 42 W. 44 3/4
 Gen. Sec. Wild Stake E. of creek - among alders

Sec. 5. 23-15. Feb. 25th 1902

$\frac{1}{8}$ ft. $\frac{1}{4}$ = N. (4 $\frac{1}{4}$) 20.43 $\frac{1}{2}$ Var. N. 3 $\frac{1}{4}$ S. $\frac{1}{4}$ line
 Do. Do. $\frac{1}{4}$ = N. (4) 20.39 Var. S. 29.
 Do. Do. $\frac{1}{4}$ = N. (4) 20.43 $\frac{1}{2}$ Var. S. 5 $\frac{1}{2}$ N. 3 $\frac{1}{4}$ 40.
 S. & cor. N. 20.00 to $\frac{1}{8}$ cor. (cut by Randall)
 Do. " 40.00 Var. W. 12 hft. N. 5 $\frac{1}{2}$.

(20.134)
 $\frac{1}{4}$ P. N. (6) 32.21 $\frac{1}{2}$ Var. $\frac{1}{4}$ 36 $\frac{1}{2}$ N. 6 $\frac{1}{2}$
 N. & cor. Aspen 7 S. 12 $\frac{1}{2}$ N. 18
 S. $\frac{1}{8}$ on E. line. Identified as Randall's cor-
 ner by Hermann Witt
 $\frac{1}{8}$ ft. $\frac{1}{4}$ = Identified as my corner by W. Witt
 S. $\frac{1}{4}$ S. Indicated by Gottlieb Pfeiffer
 Do. N. 5 $\frac{1}{2}$ W. Miller's pond out. Offset
 E. at S. 39 $\frac{3}{4}$ and at N. end 23 $\frac{3}{4}$ N. & E.
 N. $\frac{1}{4}$ P. (Miller's) move S. 10 ft. + 8 ft. E.
 S. $\frac{1}{4}$ P. N. 40.11 = 40.11 + 20.53 $\frac{1}{2}$ + 12.65 $\frac{1}{2}$
 73.30

N. $\frac{1}{4}$ P. measured East - 40.40
 pen. Sec. Elm 16 S. 22 W. 16 $\frac{1}{2}$
 5 $\frac{1}{2}$ Buttrick 9 N. 77 $\frac{1}{2}$ E. 38 $\frac{3}{4}$
 N. $\frac{1}{4}$ P. Willow 5 N. 10 $\frac{1}{2}$ E. 9 $\frac{1}{4}$
 + on bridge S. 86 $\frac{1}{2}$ E. 52
 $\frac{1}{8}$ ft. N. $\frac{1}{4}$ P. Wick. 5 N. 49 W. 15 $\frac{1}{2}$
 Do. Gray Boulder 4 x 4 x 18 + out of
 Strip 58 lbs wide at N. end. 48 at E. end.
 Off N. side S. N. N. E. Adverse possession
 $\frac{1}{4}$ P. Sel-drag tooth. N. $\frac{1}{8}$ E. line. Drag tooth

Sec. 19. 31-11. (Mch. 10th 1902.

N. & cor. N. (9 $\frac{1}{2}$) 88.54 Var. N. 17 N. 10 $\frac{1}{2}$
 N. N. " Orig. trees all gone but N. & E.
 " New cedar 8 N. 69 E. 27.
 Allen's N. $\frac{1}{4}$ P. 4 lbs. N. and $\frac{1}{2}$ lb. N. of mine
 pulled his $\frac{1}{4}$ P. right.
 " Lank. 8 N. 45 E. 1 $\frac{1}{2}$
 Do. 7 N. 21 W. 9
 41.07 R. 3 $\frac{1}{2}$ 35 $\frac{1}{2}$
 N. $\frac{1}{4}$ P. S. (4) 88.78 $\frac{1}{2}$ Var. W. 12 N. 4 $\frac{1}{2}$

Sec. 19. continued.

$\frac{1}{4}$ P. Offset South 40 lbs.
 42.50 R. 7 $\frac{1}{4}$ - 40 lbs.
 Do. W. (9 $\frac{1}{2}$) 87.93 $\frac{1}{2}$ Var. S. 26 $\frac{1}{4}$ N. 11 $\frac{1}{2}$
 W. $\frac{1}{4}$ P. Lank. stk. 12 N. 27 E. 13 Original
 (My center is 23 $\frac{3}{8}$ lbs. N. of stone pile for
 Hermann last fall. Also 8 $\frac{1}{2}$ South.
 Stone pile 67 $\frac{1}{2}$ E. 26. Span my center N. 5 $\frac{1}{2}$
 $\frac{1}{8}$ on N. line. Started at Alley's. (Too far N.)
 - 23 31.48 to wire fence
 Do. S. (5) 41.57 Var. E. 28 N. 4 $\frac{1}{2}$

Sec. 10. 36-10. (Mch. 25th 1902.
 + 2 $\frac{1}{8}$

S. & cor. N. (-10 $\frac{1}{2}$) 71.00 N. (-10 $\frac{1}{2}$ 20) then
 S. 2.65 (Var. E. 24 lbs. N. (-10 $\frac{1}{2}$ 20)
 S. W. cor. N. (3) 42.33 Var. W. 95 $\frac{1}{2}$ N. 2 $\frac{1}{2}$
 S. $\frac{1}{8}$ on W. line. Pine 7 S. 73 $\frac{1}{2}$ E. 21
 Do. Do. Boulder 12 x 18 x South 3 lbs
 W. $\frac{1}{8}$ on S. line of Pine 10 S. 84 $\frac{3}{4}$ E. 30.
 Do. Do. 6 N. 22 E. 7.
 S. $\frac{1}{4}$ P. Lank. 10 S. 23 E. 99.
 S. $\frac{1}{8}$ on E. line N. (-9 $\frac{3}{4}$) 71.63 Var. N. 4. N. (-10)
 pen. S. W. $\frac{1}{4}$ Lank. 12 S. 33 $\frac{3}{4}$ W. 41 $\frac{1}{4}$
 Do. Do. S. (1 $\frac{3}{4}$) 20.54 Var. W. 7 N. 1 $\frac{1}{2}$ 40
 pen. S. W. $\frac{1}{4}$ maybe a few feet top face
 E. or W. Dad shot run N. W. S. $\frac{1}{4}$ line.

Sec. 10. 11. 14 & 15. 41-9. Apr. 4th 1902

N. $\frac{1}{4}$ P. W. (4) 80.16 Var. N. 3. N. 3 $\frac{1}{2}$ 20 $\frac{1}{2}$
 Do. 40.10 " " 3 $\frac{1}{2}$ 45 $\frac{1}{2}$
 $\frac{1}{4}$ P. " S. (3) 79.34 Var. W. 65 $\frac{1}{2}$ N. 3 $\frac{1}{2}$ 20 $\frac{1}{2}$
 Do. Lank. 42 N. 84 $\frac{1}{2}$ E. 26.
 Do. S. (3) 39.57 Var. W. 30 N. 3 $\frac{1}{4}$
 Did not find N. W. cor. of 14.
 N. W. cor. 14 Norway stk. 11 N. 75 E. 9 $\frac{1}{2}$
 2 $\frac{1}{2}$ Do. Do. 12 N. 46 $\frac{1}{2}$ - 26 $\frac{3}{4}$

Spec. 10, 11, 14 & 15, cont'd.

E. $\frac{1}{8}$ on N. line 15. Norway 12 N. 28 E. 24 $\frac{1}{4}$
 39.53 R. 3 $\frac{1}{2}$
 N. $\frac{1}{4}$ P. 15. S. (4) 79.34 Var. N. 1 lk. N. 3
 39.79 R. 3 $\frac{1}{2}$ 40
 E. $\frac{1}{4}$ P. 15. W. (4) 79.38 Var. S. 47 N. 3
 W. $\frac{1}{4}$ P. Norway stp. 7 S. 72 W. 9 (comb. p. B. T.)
 ken. Sec. 15. Dead Pine 30 S. 57 $\frac{1}{4}$ E. 38
 " Norway 10 N. 74 W. 18 $\frac{3}{4}$
 $\frac{1}{8}$ bel. E. $\frac{1}{4}$ Pine 24 S. 8 $\frac{1}{2}$ N. 37.
 Do. N. (4) 39.63 Var. E. 20. N. 3 $\frac{1}{2}$ 20
 ken. N. E. $\frac{1}{4}$ E. (3 $\frac{1}{2}$) 19.96 Var. N. 18 N. 3 $\frac{3}{4}$
 N. $\frac{1}{8}$ on E. line. Dead Norway 11 S. 77 W. 37 $\frac{1}{4}$

Sec. 14. 41-9. April 9th 1902. ✓

N. $\frac{1}{4}$ P. S. (4) 34.49 to overflow.
 Over overflow. Offset West 1.13
 Angle 78⁺ Dist. 5. 3 $\frac{1}{6}$
 N. $\frac{1}{4}$ P. S. (4) 79.52 Var. E. $\frac{1}{4}$ lks. N. 4 $\frac{1}{2}$ 5
 could not run E. $\frac{1}{2}$ E. + N. $\frac{1}{4}$ line.
 (Overflow)

Sec. 11. 41-9. April 9th 1902.

S. $\frac{1}{4}$ P. N. (4) 13.00 to overflow & left it.
 N. $\frac{1}{8}$ on S. line Norway stp. 24 S. 68 W. 33 $\frac{1}{2}$
 S. $\frac{1}{8}$ on N. line Norway 20. S. 79 E. 3 $\frac{1}{4}$ lks.

Sec. 10. 41-9. April 10th 1902.

E. $\frac{1}{4}$ P. W. (4) 46.00 to creek.
 Across creek. Offset S. 1.50
 Angle short distance 55⁺ 45⁺
 " long " 75⁺ 30⁺
 Offset 2.5-3. South
 Angle short distance 41⁺ 20⁺
 " long " 66⁺ 45⁺

Spec. 10, cont'd.

Short distance (a) 2.20. Long Dist. (b) 5.82
 5.82 - 2.20 = 3.62 Measured from a. to b.
 and found it 3.62. Was testing ac-
 curacy of measurements by angles.

39.94 R. 4
 E. $\frac{1}{4}$ P. N. (4) 79.78 Var. S. 1.04 N. 3 $\frac{1}{2}$
 W. $\frac{1}{4}$ P. N. (3 $\frac{1}{2}$) 39.72 Var. W. 19. N. 3 $\frac{1}{2}$ 5
 39.62 R. 3 $\frac{1}{2}$ 20
 S. $\frac{1}{4}$ P. N. (3 $\frac{1}{2}$) 79.47 Var. E. 80 N. 2 $\frac{3}{4}$
 ken. Sec. Norway stp. 9 S. 86 $\frac{1}{2}$ E. 44
 Do. Do. 7 N. 78 $\frac{1}{2}$ N. 21 $\frac{1}{2}$
 $\frac{1}{8}$ bel. E. $\frac{1}{4}$ (marked stakes)
 $\frac{1}{8}$ bel. N. $\frac{1}{4}$ Pine 13 N. 65 $\frac{1}{2}$ E. 8
 N. $\frac{1}{8}$ on N. line Norway stp. 18 S. 53 W. 28 $\frac{1}{2}$
 Do. Do. E. (3) 33.00 to spring.

Over spring. Offset N. 1.20
 Angle 62⁺ 50⁺ Distance 2.34
 N. $\frac{1}{8}$ on N. line E. (3) 39.72 Var. S. 3. N. 3
 $\frac{1}{8}$ bel. N. $\frac{1}{4}$ Pine stp. 16 N. 10 E. 27.
 N. N. cor. E. (3) 39.76 Var. S. 21 N. 3
 W. $\frac{1}{8}$ on N. line Pine 13 N. 11 $\frac{1}{2}$ E. 29 $\frac{3}{4}$
 19.94
 $\frac{1}{8}$ bel. N. $\frac{1}{4}$ N. (3 $\frac{1}{2}$) 39.86 Var. E. 10 N. 3 $\frac{1}{2}$ 10
 ken. N. N. $\frac{1}{4}$. Norway 16 S. 34 $\frac{1}{2}$ W. 6 $\frac{1}{2}$
 $\frac{1}{8}$ bel. N. $\frac{1}{4}$ E. (3) 39.85 Var. S. 42 $\frac{1}{2}$ N. 13 $\frac{1}{4}$
 E. $\frac{1}{4}$ P. N. (2 $\frac{3}{4}$) 39.78 Var. E. 31 $\frac{1}{2}$ N. 2 $\frac{1}{2}$
 N. $\frac{1}{8}$ on E. line Pine stp. - S. 74 W. 20.

Sec. 30, 31-12. May 5th 1902.

E. $\frac{1}{4}$ P. Found stakes. Also Elm stump
 that I marked in 1882.
 New. Sugar 4 N. 35 W. 60.
 - U-36
 S. E. cor. N. (2 $\frac{1}{2}$) 39.40 Var. W. 1.10 N. 6
 Do. Stone with + on top, and
 Brick bats over it.

Sec. 13. 31-12. May 7th 1902

N. 1/4 P. S. E. tree stg. N. W. tree gone.
Do. { Sugar 10 S. 48 1/2 W. 4 1/4
Birch 10 N. 79 1/2 E. 5 3 1/2

Do. S. (3) 81.20 N. 2 1/2 Then

W. (2 1/2) 2.37 N. 2 1/2

S. 1/4 P. Both trees stumps and dead.

New. Spruce 6 S. 53 1/2 W. 11 1/2

Do 5-S. 9 W. 39 3/4.

Sec. 12. 31-12. May 8th 1902.

N. 1/4 P. { Sugar 12 S. 74 1/2 E. 30.
Larch 16 N. 56 E. 33 1/2.

Do. S. (3) 39.60 N. 5 1/4 Then

N. (5-14) 2.85 Var. N. 77 N. 5 1/2

Joak's Run. { Sugar 18 N. 18 1/2 W. 60 1/2
E. 9

Do S. U) 39.96 Var. E. 56 1/2 N. 5-1/2

Berman's mill Road.

S. 1/4 P. of 1/2. N. on 1/4 line 42.80

B. J. Hemk, 20 N. 27 1/2 E. 40 1/2

Then N. 54 W. 3.50 B. J. Sugar 11 S. 76 1/4 W. 34 1/4

" N. 10 W. 3.50 B. J. Hemk 22 S. 75 1/2 W. 40 1/4

" N. 3 W. 8.00 " " Sugar 14 N. 76 1/2 W. 44

" N. 9 1/2 E. 5.00 " " Sugar 10 N. 87 1/2 E. 39

" N. 10 W. 3.00 Then N. 42 W. 2.25

" N. 1 1/2 E. 2.00 N. 10 W. 2.00

B. J. Elm 14 N. 52 1/2 W. 42.

Then N. 26 1/2 E. 6.70

B. J. Sugar stg. 16 S. 41 E. 20 1/2.

Then N. 4 1/2 E. 5.65 to Sec. line

5.06 W. of N. 1/4 P.

N. 1/4 P. E. (1 1/2) 39.76-Var. N. 91 N. 11 1/2

Found a large staked at N. E. cor.

ner, and what he thought was

N. W. Birch. The other gone.

Sec. 13. 31-11. May 12th 1902

N. W. cor. Set Boulder 10 x 12 x 20

with + on top
Do. Old rotten roots of Delegia's
Elm - identified by 1/2 Doc. Men.
N. W. cor. E. (3/4) 43.47 Var. S. 9. N. (-10)

Sec. 23. 30-11. May 13th 1902.

S. E. cor. Set it from where witnesses

said Birch B. J. stood.

Do N. (4 1/4) 80.20 Var. W. 68 1/2 N. 4 1/2

N. E. cor. Set it from where wit-

nesses said maple stood.

N. E. cor. Sugar 5-N. 74 W. 4 1/2.

Do. W. (4 1/4) 40.13 Var. S. 66 N. 3-35-

E. 1/4 P. Sugar 11 N. 60 1/2 E. 49 3/4

S. 1/4 on E. line Elm 8 S. 21 E. 87 1/2

N. 1/4 P. Original trees stg. and O. K.

Do. S. 40.60 R. 3-50

(4) 80.30 Var. W. 24 N. 3-25

S. 1/4 P. N. W. stg. stg.

Do. Hemk 112 S. 17 E. 65.

39.90 R. 3 1/4

E. 1/4 P. W. (3 1/2) 80.20 Var. N. 39 N. 2-25

ben. Sec. { Sugar 6 S. 23 W. 34 3/4

5- Hemk 13 N. 59 1/2 W. 46.

1/8 sec. E. 1/4 Sugar 8 S. 48 3/4 E. 47.

1/8 " W. " Lign 14 N. 32 W. 62 1/2

1/8 " N. " Sugar 12 S. 49 W. 12 3/4

E. 1/8 on N. line Birch 12 S. 45 E. 2 1/2 lbs.

Sec. 12. 36-8. May 21st 1902.

E. 1/8 on N. line E. (6 1/2) 19.90 Var. N. 10 N. 6 3/4

N. E. cor. New. Cedar 7 S. 75 3/4 E. 40 3/4

E. 1/8 on N. line Norway stg. 18 N. 18 W. 20 1/2

Do. Gas pipe 2 with charcoal in it.

1.00 West. on N. Norway stg. 24 N. 87 E. 19.

Do. 2nd gas pipe with charcoal in it.

Sec. 4. 41-9 (May 23rd 1902)

- S. 1/4 P. { Norway stp. S. 40 N. 27 } original
 Pink " N. 42 W. 62 }
 39.83 R. 3° 40'
- Do. N. (3 1/2) 79.27 Var. W. 42 N. 3° 10'
- S. 1/4 P. W. (3 1/4) 39.78 Var. N. 30 N. 4° 35'
- S. W. cor. N. (4 1/4) 39.91 Var. E. 3 1/2 N. 2 3/4
- S. 1/8 on W. line Pine 18 N. 41 W. 23
 +40' 39.54 R. 3° 10'
- W. 1/4 P. E. (3 1/2) 79.28 Var. S. 93 1/2 W. 3° 20'
 +19' 39.86
- N. E. cor. S. (3 1/4) 78.81 Var. N. 43 1/2 N. 2° 40'
- E. 1/4 P. Did not find pt.
- Do. Pine stp. 36 S. 25 W. 25.
- Gen. Sec. { Norway 20 N. 14 1/2 W. 24
 5° Do. Jct. 18 N. 72 1/2 E. 12
- W. 1/8 on S. line Pine 20 N. 43 1/2 W. 35 1/4
- Do. Do. N. (3 1/4) 39.84 Var. W. 35 N. (4)
- 1/8 bet. W. 1/4 Pine 16 N. 7 E. 24
- Gen. S. W. 1/4 W. (3 3/4) 19.91 Var. S. 1 lks. N. 4 3/4

Sec. 14. 42-8. (May 28th 1902)

- +2° 48'
- S. W. cor. N. (4) 37.13 Var. E. 1.83 N. 3 1/2
- S. 1/8 on W. line Norway 14 N. 41 1/2 W. 18
- Do. Do. E. (5 1/2) 20.63 Var. S. 16 N. 5° 20'
- Do. N. (6° 50') 18.63 Var. W. 3 1/2 N. 6° 50'
- W. 1/4 P. N. (4) 42.69 Var. W. 1.47 N. 3 1/2

Sec. 15. 42-8 (May 29th 1902)

- Gen. Sec. N. on R^m 39.90 Var. E. 8 N. 3 1/2
- N. 1/4 P. Offset 50 lks South from creek
- Do. W. W(4) 40.25 Var. S. 1.58 W. 3° 50'

Sec. 16. 42-8 (May 30th 1902)

S. E. cor. W. (2 3/4) 40.65 Var. N. 1.48 N. 2° 20'

Sec. 16. continued

- +1° 20' 40.24
- S. 1/4 P. N. (3 1/2) 81.55 N. 2° 50' Then
- W. 2° 50' 1.88 Var. S. 6 lks.
- N. 1/4 P. E. (4 1/4) 42.33 Var. N. 82 N. 4 1/4
- E. 1/8 on N. line Pine stp. 12 S. 7 W. 19 1/2
- E. 1/8 on S. line Pine 9 N. 55 W. 23 1/2
- E. 1/4 P. W. (4) at 21.00 Offset S. 30 lks.
- at 62.65 Pond Offset N. 100 "
- Angle 69 1/2° Dist. 2.67 1/2
- E. 1/4 P. W. (2 3/4) 41.58 R. 3 3/4
- (4) 84.08 Var. N. 42 N. 5 1/2
- W. 1/4 P. Norway Pine 11 N. 26 1/2 W. 24
- Gen. Sec. { Norway 11 N. 40 W. 11.
 5° Pine 7 S. 20 1/2 W. 11 1/4
- W. 1/4 P. S. (6) 41.00 N. 4° 20' Then
- E. (4° 20') 1.76 1/2 Var. S. 43 N. 4° 20'
- S. W. cor. Birch stp. 7 S. 70 1/2 E. 22 1/2
- Do. " 7 N. 58 W. 19 1/4
- S. W. cor. E. (5) 40.86 Var. N. 44 N. 5°
- W. 1/8 on S. line Norway 10 N. 81 1/2 W. 22 1/2
- S. 1/8 on W. " Jct. 5 N. 13 W. 19
- W. 1/8 on S. " N. (5) 40.38 Var. E. 58 N. 4° 50'
- 1/8 bet. W. 1/4 Jct. 5 S. 18 1/2 W. 27
- Gen. S. W. 1/4 W. (4 1/2) 20.81 Var. S. 8 N. 4° 20'

Sec. 36. 42-8. June 5th 1902


- N. W. cor. E. (4) 39.66 Var. S. 44 N. 3° 40'
- W. 1/8 on N. line Pine 12 N. 14 3/4 W.
- N. W. cor. S. (3 1/4) 39.78 Var. W. 4 N. 3° 5'
- 39.46 R. 3 1/2
- W. 1/4 P. E. (4 1/4) 79.85 Var. N. 2.78 1/2 N. 3°
- +1/4 41.30 R. 3 1/2
- S. 1/4 P. N. (3 3/4) 82.85 Var. S. E. 36 N. 2° 40'
- Gen. Sec. { Norway 20 N. 36 E. 25
 Pine 14 S. 39 E. 13 1/2
- 1/8 bet. E. 1/4 Sugar 18 S. 76 1/2 E. 45
- E. 1/4 P. S. (2 1/4) 39.90 Var. W. 71 N. 1° 40'
- S. E. cor. W. (2 1/2) 39.82 Var. N. 68 N. 2°

Sec. 36. continued.

$\frac{1}{8}$ bet. S. $\frac{1}{4}$ Sugar 6 N. $32\frac{1}{2}$ E. $13\frac{1}{2}$
 E. $\frac{1}{8}$ on S. line Sugar 7 S. $26\frac{1}{2}$ W. $19\frac{1}{2}$
 S. $\frac{1}{8}$ " E. " Birch 7 N. 72 E. $9\frac{1}{4}$
 S. $\frac{1}{8}$ " " " W. (2 $\frac{1}{4}$) 40. 129 Var. N. 22 N. $10^{\circ}55'$
 S. & cor. ————— Somebody's stake
 Hard field notes. Found trees as follows
 Birch 12 S. 52 W. 29
 Do 20 S. $31\frac{1}{2}$ E. $41\frac{1}{2}$
 Sugar 14 N. $42\frac{1}{2}$ E. 24

Sec. 30. 32 — 11. June 16" 1902.

E. $\frac{1}{4}$ P. W. (4 $\frac{1}{2}$) 43. 23 Var. S. $1.25\frac{1}{2}$ N. $4^{\circ}40'$
 $\frac{1}{8}$ bet. E. $\frac{1}{4}$ Stone $4 \times 5 \times 15$.
 Do. Do. Birch stp. 20 S. 32 E. $62\frac{1}{2}$. Mhd. in 1886



a. Elm 12 S. 67 W. 33.

$\frac{1}{8}$ bet. S. $\frac{1}{4}$ Sec. 30. 36 — 11. June 25" 1902

E. $\frac{1}{4}$ P. S (4 $\frac{1}{2}$) 39. 56 Var. E. $1.18\frac{1}{2}$
 Did have any flag poles.

Sec. 4. 31 — 11 June 25" 1902

S. $\frac{1}{4}$ P. W. (7) 20. 17 Var. S. 26 N. $7\frac{1}{2}$
 Do. 39. 84 R. $6^{\circ}34'$
 Do. N. (7) 79. 17 Var. W. 31 N. $6^{\circ}40'$
 S. $\frac{1}{4}$ P. E. (6) 39. 34 Var. N. $3\frac{1}{4}$ W. N. 6°
 E. $\frac{1}{4}$ P. S. Pine stp. Mhd. in 1884.
 v. 5 — S. 41 W. 52.
 Do. N. (4 $\frac{1}{2}$) $\frac{1}{2}$ mile + found cor. W. of me.
 S. & cor. N. (5 $\frac{1}{2}$) 78. 07 Var. E. 5 N. $5\frac{1}{4}$
 Do. Pine stp 16 N. $79\frac{1}{2}$ E. 38
 Do. " 15 S. 20 E. $48\frac{1}{2}$
 N. E. cor. Sugar 12 S. $\frac{1}{2}$ E. $5-3\frac{1}{2}$
 E. $\frac{1}{4}$ P. Pine 10 S. $59\frac{1}{2}$ E. $27\frac{3}{4}$
 Do. 10 N. 53 E. $16\frac{1}{2}$
 E. $\frac{1}{4}$ P. W. (5 $\frac{1}{2}$) 40. 27 R. 6
 Do. 80. 39 Var. N. $57\frac{1}{2}$ N. $4^{\circ}25'$
 Do. Did not find it.
 W. $\frac{1}{4}$ P. Sugar 12 S. 64 E. $34\frac{1}{4}$
 $\frac{1}{8}$ bet. W. $\frac{1}{4}$ Pine stp 30 N. $30\frac{1}{2}$ W. $92\frac{3}{4}$
 Do. S. (6 $\frac{1}{2}$) 39. 92 Var. W. 66 N. $6^{\circ}10'$
 W. $\frac{1}{8}$ on S. line Pine stp. 15 N. $23\frac{1}{2}$ E. 34
 $\frac{1}{8}$ bet. N. $\frac{1}{4}$ sp. boulder $6 \times 6 \times 20$ + on top
 Do. Do. E. (6 $\frac{3}{4}$) 40. 68 Var. N. $6\frac{1}{2}$ N. 5°
 N. $\frac{1}{8}$ on E. line Pine stp 22 N. 47 W. 8
 Pen. Sec. Cor. Boulder $6 \times 8 \times 19$ + on top
 S. $\frac{1}{4}$ P. Reddish boulder $6 \times 6 \times 22$ + on top

Sec. 1. 34 — 10. July 8" 1902

Pen. Sec. N. (2 $\frac{1}{4}$) (Re-run) N. $2\frac{1}{4}$
 Do. S. (2 $\frac{1}{4}$) 22. 20 N. $2\frac{1}{4}$ — then
 W. (2 $\frac{1}{4}$) 2. 85 Var. N. 3. N. $2\frac{1}{4}$
 $\frac{1}{8}$ bet. S. $\frac{1}{4}$ S. (-5) 22. 41 Var. E. $\frac{1}{2}$ W. (5 $\frac{1}{2}$) 20°
 bonny. 4 lbs. west of $\frac{1}{8}$ cor. on above line.
 Pen. Sec. N. (-5) $71.86\frac{1}{2}$ Var. W. 4 N. $(4^{\circ}5')$
 N. $\frac{1}{4}$ P. New. Sugar 14 N. 88 W. $37\frac{3}{4}$
 $\frac{1}{8}$ bet. N. $\frac{1}{4}$ sp. boulder $8 \times 8 \times 22$ + on top.
 E. $\frac{1}{4}$ P. N. (3 $\frac{1}{2}$) 38. 42 Var. W. 98 N. $3^{\circ}40'$
 N. $\frac{1}{8}$ on E. line Wank. 9 S. 33 E. 30
 Do. W. (5 $\frac{1}{4}$) 43. 60 Var. S. 4. N. $5\frac{1}{4}$

Sec. 12. 34-10. Aug. 9th 1903

S. W. cor. N. (4 1/2) 39.96 Var. E. 1 1/2 N. 4 1/2
 W. 1/4 P. Cedar 5 N. 6 1/4 E. 47 1/2
 Do. N. (4 1/2) 40.09 Nail it, N. 4
 N. W. cor. { Hemk. 13 N. 7 5/8 W. 44 1/2
 5 11 N. 45 1/4 E. 54 1/2

Sec. 21. 34-11. Aug. 11th 1902.

N. 1/4 P. Hemk. 8 N. 14 E. 29 1/4
 Do. S. (10) 78.75 N. 9+35th Then
 W. (9+35th) 2.19 1/4 N. 9+35th
 S. 1/4 P. E. (5) 40.14 Var. S. 26 N. 4 1/2
 S. E. cor. E. (4 3/4) 42.75 N. 4 3/4 Then
 S. (4 3/4) 3.94 Var. E. 23 N. 4 3/4
 Do. Pine 12 N. 27 W. 37. New.
 S. 1/4 P. 22. W. (-1/2) 42.77 Var. N. 5. N. -35th
 N. 1/4 P. 21. S. 3 1/2 E. 35.00
 B. S. Pine 10 N. 21 E. 37.
 Thence S. 20 W. 6.00 (Think this must be W
 3.00) B. S. Birch 13 S. 50 1/2 W. 41
 " S. 67 E. 2.50 maple 8 N. 76 E. 30
 " S. 22 1/2 W. 6.81 to Sally 9 on the 1/4 line
 B. S. Birch 18 N. 61 W. 23
 " South on the 1/4 line 33.75 to
 the S. 1/4 P.
 S. 1/4 P. 21. Pine pth 10 S. 35 1/2 E. 47
 Do. pth 13 N. 18 1/2 W. 34 1/4
 N. 1/4 P. 27. S. (4) 38.88 R. 39 1/2
 E. 1/4 P. " E. (3 1/2) 20.00 and left it.
 39.28 R. 2+50
 Do. " W. (3 1/2) 81.30 Var. S. 59 N. 2+50
 W. 1/4 P. " Found the maple (low stump)
 with the P. on it.
 Do. " Birch (double) 13 N. 22 W. 27
 N. 1/4 P. " Pine pth. 24 N. 60 1/2 E. 34
 S. 1/4 P. " Fir 7 N. 15 E. 8.
 Birch 12 S. 56 W. 5.

Sec. 27. continued.

N. W. cor. Maple 9 N. 33 W. 13 } Original
 Hemk 8 N. 50 E. 15
 Pen. Sec. Pine pth. 36 N. 87 W. 22 3/4
 Hemk. 8 S. 31 1/2 E. 42 1/2

Sec. 16. 34-11. Aug. 22nd 1902

S. 1/4 P. N. (1/2) 42.50 N. -10th Then
 N. (-10th) 2.02 Nail it. N. -10th
 W. 1/8 on S. line { Birch 16 N. 79 W. 41 1/2
 5 Sugar 9 S. 41 1/4 W. 42 1/2
 Do. N. (5) 16.70 B. S. Sugar 12 S. 86 1/2 E. 44
 Thence N. 20 W. 5.75 " Birch 15 S. 83 1/2 W. 40 1/2
 " N. 1/2 W. 8.00 " Hemk. 12 S. 75 1/4 W. 46 1/2
 " N. 12 W. 4.50 " " 12 N. 87 W. 30 3/4
 " N. 7 W. 9.00 to Post Lake road.
 " B. S. Hemk. 12 N. 67 1/4 E. 49 3/4
 some local attraction

Sec. 15. 35-13. Aug. 26th 1902

Large Island in Stone Lake
 (M. k. bel.) Both trees standing 15
 14+23) N. E. tree dead.
 Thence N. 35 W. to N. k. on S. side
 of Large Island. Var. for middle
 N. k. on larger Birch 10 N. 40 W. 32 1/2
 island Hemk 8 S. 72 W. 29
 Angle at M. k. bel. 14+23. to 1/2 in
 9.74 apart on the island 19+20
 Angle at N. k. on island 85+10
 " S. W. end of base 75+30
 Distance from " " island 28.36
 Meanders from " " island
 S. 50 W. 9.70 S. 66 1/2 W. 6.00 S. 86 1/2 W. 1.
 1/4 W. 3.11 N. 48 E. 9

Sec. 15. continued.

N. 75 $\frac{1}{2}$ E. 9.40 N. 45 E. 1.50 N. 9 $\frac{1}{2}$ W. 2.00
 N. 86 E. .90 S. 76 E. 3.30 N. 62 E. 1.30
 S. 37 E. 1.60 S. 25 W. 2.17 to (M. L.)

" "
 Sec. 2. 32-12. Sept. 11th 1902

S. E. cor. Original B. trees standing.
 Do. W. (4 $\frac{1}{2}$) 38.71 Var. S. 34 N. 40 $\frac{1}{2}$
 S. 1/4 P. W. (4 $\frac{1}{4}$) 38.78 Var. N. 13 N. 4 $\frac{1}{4}$
 S. W. cor. N. (5) 84.50 N. 5 $\frac{1}{2}$ 40' then
 W. 1.48 $\frac{1}{2}$ Var. S. 23.
 N. E. cor. W. (3 $\frac{3}{4}$) 40.10 Var. S. 32 N. 4 $\frac{1}{2}$ 20'
 N. 1/4 P. W. (4) 40.05 Var. N. 19 N. 3 $\frac{3}{4}$
 N. W. cor. New Sugar 8 N. 28 $\frac{1}{2}$ W. 32 $\frac{2}{3}$
 Do. 12 N. 74 $\frac{1}{2}$ W. 32 $\frac{1}{4}$
 N. E. cor. S. (5) 44.05 Not it. N. 5 $\frac{1}{4}$
 E. 1/4 P. S. (5 $\frac{1}{4}$) 39.50 N. 5 $\frac{3}{4}$ then
 W. (5 $\frac{3}{4}$) 1.48 Var. N. 6 N. 5 $\frac{3}{4}$
 N. W. cor. Found 4 original stumps
 W. 1/4 P. Did not find it.

" "
 Sec. 9. 42-8. Sept. 10th 1902.

-54 39.75 R. 3 $\frac{1}{2}$ 40.
 1/4 P. S. (4) 80.49 Var. E. 1.25 $\frac{1}{2}$ N. 3 $\frac{1}{2}$ 50'
 Do. W. (4 $\frac{1}{4}$) 41.00 N. 3 $\frac{3}{4}$ then
 N. (3 $\frac{3}{4}$) 2.91 Var. E. 2.1
 N. cor. S. (3) 16.09 to Mud Lake.
 Across Lake Offset E. 1.76
 1/4 N. 19 $\frac{1}{2}$ 40' W. Dist. 4.92 $\frac{1}{2}$
 72.42. Across creek. Offset W. 1.50
 1/4 N. 25 $\frac{1}{2}$ E. Dist. 3.14 $\frac{1}{2}$ S. W. cor. Monasell
 W. cor. S. (3) 83.60 Var. N. 60 N. 3 $\frac{3}{4}$
 1/8 on N. line Junk 12 N. 10 W. 11 $\frac{1}{2}$
 Do. Do. S. (3 $\frac{1}{4}$) 40.80 Not it. N. 3 $\frac{1}{2}$ 35'
 1/4 P. Pine pt. 14 S. 74 $\frac{1}{2}$ N. 23
 Do. Do. 24 N. 12 $\frac{1}{2}$ 41
 -38. 2.32 R. S. 56 W.

Sec. 9. continued.

Open Sec. Pine 8 S. 4 $\frac{1}{4}$ E. 27 $\frac{1}{4}$
 Birch 12 N. 60 W. 25
 1/8 bet. N. 1/4 - Norway 16 N. 19 $\frac{3}{4}$ E. 28 $\frac{1}{2}$

" "
 Sec. 4. 42-8. Sept. 15th 1902

S. 1/4 P. E. (2 $\frac{3}{4}$) 44.00 N. 2 $\frac{1}{2}$ 40' then
 N. (2 $\frac{1}{2}$) 1.60 Var. W. 5-lbs.
 E. 1/8 on S. line - Birch 12 N. 48 $\frac{1}{2}$ W. 9 $\frac{1}{2}$
 S. E. cor. N. (4) 39.00 Var. W. 2.10 $\frac{1}{2}$ N. 4 $\frac{1}{2}$
 E. 1/4 P. N. (3 $\frac{1}{4}$) 38.75 Var. E. 20 $\frac{1}{2}$ N. 50'
 - (8 $\frac{1}{2}$ 55') from N. L.
 S. W. cor. N. (3) 50.85 Var. N. 8.00 N. 3 $\frac{1}{2}$
 + 1 $\frac{1}{2}$ 8'
 Do. N. (3) 40.48 Var. E. 1.40 N. 2 $\frac{1}{2}$ 50'
 Do. N. (6) 51.60 Var. W. 11 N. (6 $\frac{1}{2}$ 25')
 W. 1/4 P. E. (2) 7.62 to East random 40.91
 N. of S. W. cor. of section
 Do. E. (2) 80.50 Var. N. 15 $\frac{1}{4}$ N. 2 $\frac{1}{2}$
 N. 1/8 E. line Pine pt. 10 S. 59 $\frac{3}{4}$ W. 28 $\frac{1}{2}$
 N. E. cor. W. (4) 32.64 $\frac{1}{2}$ Var. N. 22 N. 3 $\frac{1}{2}$ 55'
 New. M. L. Junk 6 S. 39 $\frac{1}{2}$ W. 4 $\frac{3}{4}$
 E. 1/8 on N. line Junk 13 N. 75 W. 13
 1/8 bet. E. 1/4 Junk 12 S. 54 $\frac{1}{4}$ W. 27
 Do. N. (1 $\frac{1}{4}$) 37.59 $\frac{1}{2}$ Not it. N. - 25'
 Open. N. E. 1/4 Sugar 10 S. 75 $\frac{1}{2}$ E. 11 $\frac{1}{2}$
 Do. Do. E. (2 $\frac{1}{2}$) 120.39 Not it. N. 2 $\frac{1}{2}$ 40'
 1/8 bet. E. 1/4 S. (1 $\frac{1}{2}$) 40.44 Var. E. 5. N. -
 Open. S. E. 1/4 Junk 13 S. 4 $\frac{1}{4}$ E. 8.
 Do. Do. E. (3) 21.40 Var. N. 2 lbs. N. 2 $\frac{1}{4}$
 S. 1/8 on E. line Spruce 6 S. 45 W. 6.
 Spruce 5 is corner.
 From the W. 1/4 P. the Sec. line runs
 about N. E. to the boundary corners
 about 50 rods distant.

Sec. 5. 42-8. Sept. 29

- E. 1/4 P. W. (+1° 20' 33.10 R. 41/4) Then
 S. (4) 1,70 Var. E. 4 lbs. N. 4°
 N. 1/4 P. Birch stp. 4 S. 23 1/2 E. 8°
 4° 5-N. 58 1/2 W. 29 1/2
 M. b. West of Lake Agnes.
 Do. Found length bearing trees.
 New Lank, 5 S. 6 1/2 W. 8 1/4
 Do. W. (3) 15.00 to pond.
 Offset whole line 50 lbs north.
 Then Angle S. W. 51 1/2° 2.92
 N. W. 74° (106°) Dist. 7.33 1/2
 N. (3) 29.11 Var. N. 2 lbs. N. 3° 20'
 +1° 36' 36.31 R. 3° 12°
 N. 1/4 P. S. (-3 1/2) 75.84 Var. W. 2.12 N (-3 3/4)
 Sing 22° 30' 10° 2.90; 7.33 1/2
 Gen. Sec. { Bank. 6 N. 81° E. 31 1/2
 Do. 4 S. 41 3/4 W. 27 1/2
 Do. 4 S. 55 W. 27.
 1/8 bel. E. 1/4 Norway 14 S. 55 W. 27.
 Do. Do. N. (-7 1/2) 36.16 Var. E. 1 1/4 lbs. N. 7 1/2
 S. 1/8 on N. line Lank. stake in open pwp
 Do. Do. Spruce 4 S. 16 1/4 E. 179 1/2
 Mousell's center 4 rods West of mine.

Sec. 32. 43-8. Sept. 26th/02

- M. b. on N. side of Lake Agnes.
 Do. N. (3 1/2) 28.96 Var. W. 8 3/4 N. 37 40'
 From 8 3/4 lbs. N. of E. 1/4 P.
 N. (3° 40') 40.90 N. 3 1/2 Then
 W. (3 1/2) 2.22 1/4 Var. N. 26.
 N. E. cor. W. (4 1/2) 39.85 Var. S. 5. N. 4° 25'
 79.40 Var. N. 62 N. 4° 38'
 S. 1/4 P. W. (3° 20') 40.02 S. 37 N. 3° 20'
 N. W. cor. W. (3) 10.50 Var. N. 21 N. 3° 20'
 S. 1/4 P. N. (5 1/4) 15.57 to Lake Over Lake
 1/8 Offset W. 1.95 Angle 72 1/2 Dist. 6.18 1/2
 E. 1/4 P. N. (5 1/4) 80.20 Var. W. 53 N. 5° 40'
 1/4 P. N. (7) 40.70 Var. W. 3 lbs. N. 6° 4'

Sec. 32. continued.

- N. 1/8 on E. line W. (4) 40.50 + left it. N. 3 3/4
 W. 1/8 " S. " Birch 8 N. 47 1/2 W. 20

Sec. 33. 43-8 Sept. 29" 1902

- N. W. cor. E. (2 1/2) 44.02 Var. N. 85 N. 2 1/4
 N. 1/4 P. E. (2 1/4) 37.18 Var. S. 2.33 N. 2 1/2
 -2° 10' +2
 N. 1/4 P. E. (3 1/2) 81.89 N. 3 1/2 Then
 S. (3 1/2) 3.10 Var. W. 2 lbs. N. 3 1/2
 E. 1/4 P. S. (3) 37.80 N. 3 1/4 Then
 W. (3 1/4) 2.69 1/2 Wait it.
 Do. N. (-1° 5') 43.50 N. (-1° 5') Then
 W. (-1° 5') 6.81 1/2 Wait it. N. (-1° 10')
 N. 1/4 P. S. (5 1/4) 40.65 Var. E. 32 N. 5 1/4
 Gen. Sec. { Maple 7 N. 81 1/2 E. 12
 Pine 12 S. 81 1/2 W. 14 7/8
 1/8 bel. 1/4 Lank. 6 N. 69 1/2 W. 35 1/2
 Do. Do. S. (4) to Lake Agnes + set
 M. b. Pine 9 N. 2 1/2 E. 31.
 1/8 bel. W. 1/2 N. 5 3/4 W. 20.34 Var. E. 10 N. 5 3/4
 Gen. N. W. 1/4 Birch 10 S. 11 W. 20 1/2
 1/8 bel. N. 1/4 E. (3 1/2) 37.91 Var. S. 15 N. 3 1/2
 N. 1/8 on E. line Spruce 9 S. 29 W. 10
 1/8 bel. E. 1/4 E. 21.08 to creek. Offset N. 1.50
 Angle 60° 10' Dist. 2.62 1/2
 1/8 bel. N. 1/4 Pine 8 S. 24 1/2 W. 29.

Sec. 3. 42-8. Oct. 3" 1902.

- N. W. cor. E. (4) 40.82 Var. S. 8 N. 4°
 W. 1/8 on N. line Sugar 8 S. 64 1/2 W. 26
 Do. Do. S. (1/2) 38.94 Var. W. 2 1/2 N. 3 1/4
 From 28 lbs. N. of center W. on my old
 random 39.77 Var. N. 45 (old offset) 57
 1/8 bel. W. 1/4 Spruce 3 N. 67 3/4 W. 10 1/2

Sec. 34. 43-8. Oct. 4" 1902

S. E. cor. N. (4) 39.35 Var. E. 97 N. 4 1/4
S. 1/8 on E. line Sunk, 13 N. 81 E. 79.

-26 37.76 R. 5 1/4

S. 1/4 P. N. (4 1/2) 80.42 Var. W. 61 N. 4-40

-22 36.74 R. 6-20

N. 1/4 P. E. (5 3/4) 75.98 Var. N. 49 N. 6-50

N. 1/4 P. Found two White Pines marked
which I think are the sort
Pine 18 S. 12 1/2 E. 15-

Do. 24 N. 21 1/2 E. 29

Ken. Sec. Birch 12 N. 5-4 1/2 W. 13 1/4

Do. 12 N. 61 E. 15-

1/8 bet. S. 1/4 Pine 13 N. 55 E. 17

Do. Do. E. (5 1/4) 39.58 Var. N. 15 4 3/4

Ken. S. E. 1/4 Pine 7 N. 30 1/2 E. 1 3/4

1/8 bet. S. 1/4 W. (4 1/2) 38.44 Var. S. 4 N. 4 3/4

S. 1/8 on W. line Maple S. 86 1/2 W. 14 1/2

E. 1/8 on S. line N. (4 1/2) 19.26 Var. E. 12 N. 4 1/2

N. 1/8 on S. " N. (1 3/4) 18.67 Var. W. 2 1/2 N. 1 3/4

Ken. S. W. 1/4 Sugar 8 N. 61 3/4 W. 16

"

Sec. 22. 42-8 Oct. 11" 1902

N. W. cor. S. (3 1/4) 20.06 Var. W. 7

"

Sec. 24. 38-10. Oct. 16" 1902

S. W. cor. (New) Kenk. 8 S. 4 W. 21 1/2

Do. N. (4) 81.06 Var. E. 19 N. 4 1/4

N. E. cor. W. (2) 1 1/2 miles (20 chs) 2 5 1/2

Then N. (2-55) 4.25-Var. 3-35 Then

N. (3-35) 7.94 Var. S. 11 1/2 N. 2-35

(M. N. Norway 13 N. 68 1/2 E. 18.

Do 13 S. 37 1/2 E. 39 1/4

N. E. cor. W. (2) 127.94 Var. S. 4.36 1/2 N. 2 3 1/2

Do. W. (Row) 79.82 + 30.34 = 110.84

Sec. 24. continued

S. W. cor. N. Row 240.00 + 75.69 = 315.69
+ 10-20

Do N. (4) 81.06 Var. E. 14.78 N. 4-
N. E. cor. W. (4) 92.70 Var. S. 3.09 N. 3-

N. W. cor. Kenk. 12 S. 60 1/2 W. 27 1/2

Do 14 S. 29 1/2 E. 23 3/4

N. 1/8 on N. line Sunk 6 S. 23 W. 30 1/2

N. 1/4 P. Birch 12 N. 16 E. 23 1/4

Kenk. 11 S. 64 1/2 E. 31 1/2

S. W. cor. N. (14-20) 82.45 Var. E. 44 1/2 N. 14-

S. 1/8 on W. line Kenk 5-S. 49 1/4 W. 15-

N. 1/4 P. Spruce 3 N. 88 1/2 E. 36 1/4

Do 3 North 22

N. 1/8 on N. line Spruce N. 66 1/2 W. 33 1/4

"

Sec. 13. 33-10. Oct 29th 1902

E. 1/4 P. Both B. L. (stubs-rotten) standing

New. Kenk. 13 S. 16 E. 29

Do. N. (4) 80.34 Var. W. 1.24 N. 5-

E. 1/4 P. New rotten stumps and marks

Do. New. Sugar 12 N. 38 1/2 E. 24

Do 14 S. 30 W. 37 1/4

N. E. cor. Did not find it.

Kenk slk 13 S. 35 E. 60 1/2

Do. Do. 24 N. 1 1/2 E. 86 1/2

Do. W. (4) 80.35 Var. N. 24 N. 4 3/4

N. W. cor. Birch (dead) 20 N. 22 W. 19 of

Kenk. (down) 20 S. 34 E. 13

N. 1/4 P. Sugar 11 S. 24 E. 42 1/2

Do. Did not find it. Do
can be identified by D. Edick & Webley.
The trees for N. W. corner were
for 11 + 13. Not in the field notes

Sec. 15. 31-10 Nov. 6th 1902

- N. 1/4 P. Deleglise Field Notes.
 Do. S. (5 1/2) 39.55- R. 5 1/4
 78.00 Var. W. 1.57 N. 5 1/4
 S. 1/4 P. Old Birch lying down.
 Do. New. Hank. 10 S. 7 1/2 W. 27 1/2
 Do. 13 N. 5.9 W. 38
 S. W. cor. Original stumps and marks
 Do. New Birch 16 N. 8 1/2 W. 38
 Elm 6 S. 35- W. 3 1/2
 Do. N. 38.00 Var. E. 10 N. 4 1/2
 N. 1/4 P. S. & stp. and N. W. stub stp.
 Do. New Sugar 10 N. 84 E. 37 1/2
 Do. N. (7 3/4) 39.98 Var. E. 1.20 1/2 N. 4 20
 N. W. cor. Old marked stake + Hank. stp.
 agreeing with it. No marks on stp
 N. 1/8 on N. line Hank. 13 N. 5 3/4 W. 43 1/4
 S. 1/8 " " Hank 14 S. 87 W. 39 1/2
 S. W. cor. E. (7 3/4) 40.48 Var. S. 26 1/2 N. 7 1/2
 R. 6 3/4
 N. 1/4 P. E. (7) 39.27 Var. S. 2.29 N. 7 1/4
 N. E. cor. S. (6 3/4) 78.34 Var. W. 10 1/2 N. 7
 Do. " " 38.91 " W. 30 1/2 N. 7
 Pen. Sec. Sugar 8 S. 13 E. 21.
 Do. 12 S. 34 1/2 W. 17 1/2
 N. 1/8 on N. line E. (8) 39.26 Var. N. 10 1/2 N. 8 40
 1/8 bel. N. 1/4 Hank. 7 N. 73 3/4 E. 33 3/4
 Pen. N. W. 1/4 S. (6 1/2) in river Var. W. 2 1/2
 Pine stp. 22 N. 37 1/2 W. 44.
 1/8 bel. W. 1/4 in the river
 Do. Do. Birch 12 N. 38 E. 59 1/2
 S. 1/8 on N. line. E. (8 1/4) 10.00 to river
 across river Offset S. 1.80
 Angle 60 35 1/2 Dist. 3.19 1/4
 S. 1/8 on N. line E. (8 1/4) 39.94 Var. S. 41 N. 7 1/4
 1/8 bel. S. 1/4 Hank 11 N. 5-8 1/2 W. 19 1/2

✓ Sec. 6. 36-9, Nov. 25th 1902
 N. W. cor. Lot 11. N. 1/8 on N. line. 85-15 (angle)

✓ Sec. 6 continued.

- N. W. cor. Lot 11. (Gas pipe for cor.
 Do. S. 2.00 to R. R.
 " " 22.38 " S. W. cor. (Gas pipe)
 At 20.00 East at right angles
 5-00 ft. Thence Easterly at same angle
 Northwesterly from base line of 31-17
 2.10 chs. to main line of R. R.
 2.75 " Spung and 5.50 to pond
 22.5 ft. above old dam.
 From S. W. cor. of Lot 11.
 Var. 5. S. 86 1/2 E. 17.35 to river.
 Thence N. 33 1/2 W. 2.21 (1.50 to R. R. bridge)
 " N. 70 W. 2.65 (2.75 to N. edge dam)
 " N. 20 1/2 W. 7.70 (3.58 " cor. small piece
 " N. 16 W. 6.00 - 7.65.
 " N. 21 40' to N. E. cor. of Lot 11. (265)
 " N. 85 W. 6.25 to N. W. cor. " "

Sec. 30 + 31. 43-10. Dec. 2nd 1902

- N. 1/4 P. 31. S. W. tree stp. N. E. tree lying down
 - 57' R. 4 25
 Do. S. (4) 77.92 Var. E. 1.17 1/2 N. 4 3/4
 - (5-10)
 Do. W. (6 40) 40.50 N. 6 Then
 N. (6) 3.66 Var. W. 19 N. 6
 N. W. cor. N. (4) 40.02 Var. E. 3, N. 3 10'
 N. 1/4 P. W. (1 1/2) 20.21 1/2 Var. S. 10 1/2 N. 2 1/2
 W. 1/8 on N. line Norway 22 S. 45 W. 1/2 Oak
 Do. Do. N. (4) 40.00 Var. W. 10
 N. 1/4 P. E. (4) 11.10 Var. N. 81 1/2 N. 4 1/4
 1/8 bel. W. 1/4 30. W. (2 3/4) 20.20 Var. S. 63 N. 2 25
 Do. Do. Pine 18 S. 72 1/2 E. 66
 S. line of Lake is 36.28 S. of N. 1/4 P.
 according to the meanders.
 at S. line of Lake 1/4 line is 3-40
 " " " Pine 8 S. 77 W. 33
 " " " S. W. cor. lake is N. 88 1/4 W. 39 3/4

Sec. 31. continued.

From intersection S. line of Lake
(according to meanders) and N. 7 S. 1/4 line
N. 45 E. Ry. 3+40' 17.50 Then N. 45 W.
1.50 B.T. Spruce 7 S. 88 1/2 W. 47 1/2

" Def. 12" 1902
Sec. 5. 42 - 8. Jan. 6" 1903.

S. E. cor. N. (5) 37.67 Var. S. 80 N. 40 20
E 1/8 on S. line Norway 9 N. 19 1/2 E.
Do. Do. N. (1 1/4) 40.00 Var. E. 16 N. 1 1/4
pen. N. E. 1/4 Spruce 6 S. 68 E. 15 1/2
Do. N. (5) 18.40 Var. S. 25 N. 50
1/8 bel. N. 1/4 W. 27 1/2

"
Sec. 32. 43 - 8. Dec. 15th 1902

E. 1/4 P. W. (4) 79.20 Var. N. 40 N. 30
Do. " " 68.30 to Lake + rd. M. k.
pen. Sec. (Pine str. 20 S. 88 1/2 W. 13 1/2
Norway 10 S. 50 E. 33 1/2
W. 5 N. 60 1/2 E. 27 1/2
N. 1/8 on E. line N. (4) 40.44 Var. 23 N.
1/8 bel. N. 1/4 Pine 20 N. 21 E. 14 3/4
M. k. south of High Lake
N. 21.98 to 1/4 P.
" 35.52 Var. N. 39 N. 40

"
Sec. 31. 41 - 9 Dec. 18" 1902

S. E. cor Pine dead str. Birch gone.
Do. N. (4) 39.96 Var. S. 22 1/2 W. 4 1/2
Do. N. (4) 40.57 Var. E. 44 N. 4 1/4
+ 21.39.86 R 3 3/4 + 20.15.
E. 1/4 P. W. (4) 82.39 Var. N. 50 N. 40
Do. " " 53.00 to small lake.
Offset N. 2.90 Angle 68° 15'
Dist. 7.27 + 20.12 to Range line

Sec. 31. continued.

39.65 R. 3 1/4
S. 1/4 P. N. (4) 79.92 Var. E. 1.34 N. 3 1/2
Do. N. (4 1/2) 42.72 Var. S. 31 N. 5 1/2
N. 1/8 on S. line Maple 6 S. 71 W. 17 1/2
pen. Sec. (Norway 7 N. 28 1/2 E. 19 1/2 (19 1/2)
Do. Do. 12 S. 83 1/2 E. 19 1/2
1/8 bel. S. 1/4 Norway 14 S. 45 E. 1/2 linker.
Do. Do. E. (3 3/4) 39.92 Var. S. 55 N. 40
S. 1/8 on E. line Pine 7 N. 40 W. 14
1/8 bel. N. 1/4 Spruce 7 N. 84 3/4 W. 60
Do. Do. S. (5) 39.74 Var. N. 62 N. 30 55

"
Sec. 30. 41 - 8 Jan. 6" 1903.

- (22+60) 39.08
N. E. cor. N. (5) 79.50 N. 40 40 Then
N. (4+40) 3.98 Var. N. 17 N. 4 3/4
N. E. cor S. (1) 40.50 Var. N. 2.52 N. 50
Did not find E. 1/4 P. or N. 1/4 P.
Do. 40.62 1/2
S. (40 35) 59.72 Var. E. 1 lk. N. 4 1/4
39.08
E. 1/4 P. W. (20) 80.07 Var. S. 80 N. 20
Do. Spruce 4 N. 57 E. 32 1/2
Do. 4 S. 74 W. 24
pen. Sec. (Norway 20 N. 40 W. 35
Pine 13 S. 81 3/4 E. 48 1/2
1/8 bel. E. 1/4 Pine 12 N. 62 W. 17
Do. Do. N. (4 1/2) 40.60 Var. N. 13 N. 4 1/2
E. 1/8 on N. line Junk 9 S. 71 E. 27 1/2
pen. N. E. 1/4 Norway 18 S. 28 E. 24 (40 10)
pen. Sec. N. (40-10) 40.48 Var. E. 32 N.
Do. S. (40 38) 19.50 to Lake and rd
M. k. Norway 10 N. 54 1/2 E. 28 1/2
1/8 bel. N. 1/4 Spruce 4 S. 87 W. 28 1/4
pen. N. E. 1/4 W. (14) 19.57 Var. N. 9 N. 1 3/4

Sec. 20. 41-8 Jan. 10" 1903

- N. 1/4 P. N. (4) 41.26 Var. E. 72 N. 3 1/2
 N. 1/8 on N. line (maple 6 S. 37 1/2 W. 15-
 40.113
 N. 1/4 P. E. (5) 80.32 Var. S. 6 1/2 N. 4
 S. W. cor. E. (4 1/2) 78.32 Var. N. 76 N. 3 33'
 Do. " " 68.94 to M. k. " " 106 N. 4
 (M. k. Pine 22 N. 77 1/2 W. 20 1/2
 S. 1/4 P. Norway 4 S. 8 1/4 W. 27
 Sugar 4 S. 10 1/2 W. 16
 41.86
 Do. N. (4 1/2) 82.43 Var. E. 43 N. 4 1/4
 N. 1/8 on N. line E. (4 1/2) 40.18 Var. S. 3 2/3 N. 4 1/2
 M. k. on N. side of Razor-back,
 Do. S. (2) 62.27 Var. W. 9 1/2 N. 2
 Gen. Sec. Hank. 8 S. 68 1/2 W. 5 1/2
 5-2 Do 7 S. 66 E. 27 3/4
 N. 1/8 on N. line E. 14.80 to Lake and set
 M. k. Norway 26 N. 37 1/2 W. 11 1/4
 N. 1/4 P. E. 45.90 to Lake and set
 M. k. Red Oak 9 S. 31 E. 17 1/2
 S. 1/4 P. N. (4 1/2) 16.25 to Lake and set
 (M. k. Pine 24 S. 12 W. 20
 E. 1/8 on S. line Sugar 7 S. 4 1/2 W. 11 1/4
 Do. N. (4 1/2) 42.41 Var. E. 1 lb. N. 4 1/2
 " " 6.54 to Lake and set
 " M. k. Hank. 7 S. 45 E. 22 3/4

Sec. 21. 41-8 Jan. 14" 1903

- 13 lbs. S. of Gen. W. (4) 39.95 Var. S. 15 N. 4
 Do. " " 31.65 to Lake
 set M. k. Pine 13 S. 61 E. 3 2/3
 1/8 bel. W. 1/4 on a stone
 Birch 12 N. 13 3/4 W. 6 1/2
 S. 1/8 on E. line W. (5) 42.80 Var. S. 24 N. 5 1/4
 Do. Do. " 19.50 to set
 (M. k. Norway 8 N. 69 1/2 E. 8 3/4
 Gen. Sec. S. (1 1/2) 20.75 Var. W. 9
 " " " " 14.14 to M. k.

Sec. 21. continued

- Gen. Sec. N. (1 3/4) 40.32 Var. E. 16 3/4 N. 1 3/4
 N. 1/4 P. W. (4) 40.45 Var. S. 90 N. 8 55'
 M. k. N. side Razor-back.
 Do. N. (2 3/4) 21.58 Var. E. 28 1/2 N. 3
 W. 1/8 on N. line Hank. 6 N. 22 1/2 E. 24
 19.82
 N. 1/8 on N. line E. (2 1/2) 39.91 Var. S. 25 1/2 N. 2 1/4
 Quite an angle at M. k. on the
 N. side of Razor-back.
 1/8 bel. N. 1/4 E. Hank 14 S. 36 1/4 E. 22
 " " W. 1/4 2 N. (2 20) 20.58
 40.76 Var. E. 8 N. 2 1/4
 Gen. N. N. 1/4 Pine 22 N. 45 W. 17 1/4

Sec. 25. 43-8 Jan. 21" 1903

- N. 1/4 P. N. (4) 39.78 Var. W. 1.23 N. 3 3/4
 -54 42.10 R. 3
 Do. E. (3 1/2) 83.19 Var. N. 1.31 N. 3 10'
 40.78 R. 2 40'
 S. 1/4 P. N. (3) 80.88 Var. E. 1.50 N. 2 3/4
 N. 1/8 on N. line Birch 12 N. 5 W. 23 1/2
 -1 38'
 N. W. cor. E. (4 1/2) 40.84 Var. N. 1.16 1/2 N. 4 1/4
 W. 1/8 on N. line Sugar 14 N. 79 1/2 W. 20
 N. 1/4 P. Spruce 6 N. 43 W. 13 Original
 Hank 5- S. 7 W. Lying down
 S. 1/4 P. E. (2 1/2) 40.45 Var. N. 27 N. 2 25'
 W. 1/8 on S. line Sugar 12 S. 21 W. 24
 Gen. Sec. Hank. 12 N. 46 W. 22 1/2
 5- Do. 12 S. 13 1/2 W. 12

Sec. 26. 43-8 Jan. 26" 1903

- + 2 33' 39.34 R. 2 10'
 E. 1/4 P. W. (2 1/2) 79.50 N. 2 20' Then
 S. (2 20) 3.52 Var. W. 4 N. 2 20'
 39.84
 N. 1/4 P. S. (4) 81.58 Var. W. 24 N. 4

Sec. 26. continued.

S. 1/4 P. Lank 10 N. 8 1/2 W. 3 1/2
 Gen. Sec. { Wank. 9 S. 6 1/2 W 32
 50 Spruce S. 87 E. 35
 1/8 bet. N. 1/4 & Pine stp. 12 N. 68 3/4 E. 23
 30 Do " 14 S. 37 1/2 E. 26 1/2
 1/8 bet. N. 1/4 & E. (5) 40.00 Var. S. 1 1/2 N. 50
 Gen. N. E. 1/4 Lank. 12 S. 83 1/2 E. 3 1/2
 1/8 bet. E. 1/4 & Spruce 9 N. 53 E. 10 3/4
 18.80 Gov't.
 E. 1/4 P. S. (4) 18.45 Var. W. 12 1/2 N. 3 3/4
 + 10 44 23.07 1/2 Gov't 22.70
 M. b. N. side Lake S. (5) 24.71 Var. W. 74 1/2 N. 50 10
 S. E. cor. W. (5 1/2) 6 tallies and left it.

Sec. 1. 41-8 Feb. 2nd 1903

M. b. N. of W. 1/4 P.

Do N. (4) 31.85 N. 3 1/2 W. 3 1/2
 E. 2.95 Var. S. 3 like N. 3 1/4
 N. W. cor. E. (3) 40.10 Var. S. 19 1/2 N. 20 40
 N. 1/4 P. Measured East 40.00
 N. E. cor. S. (2 3/4) 33.69 Var. W. 59 1/2 N. 2 3/4
 M. b. S. of N. E. cor.
 Do S. (3 3/4) 7.00 on the ice
 Then W. (3 1/4) 83.54 Var. S. 3. N. 3 1/2
 N. 1/4 P. S. (1) 40.64 Var. W. 32 1/2
 Do " " 33.00 to Lake & sel
 M. b. Norway 20 N. 13 1/2 W. 28 1/2

Sec. 35. 42-8 Feb. 5th 1903
 S. W. cor. N. (3 3/4) 20.24 Var. E. 9 N. 3 3/4
 S. 1/4 P. E. 39.98 Var. S. 75 N. 30

Sec. 34. 41-6 Feb. 17th 1903

S. 1/4 P. W. (3 3/4) 5.43 to M. b.
 at M. b. New. Spruce 7 N. 8 W. 86
 Do. N. W. tree + N. E. pink stp.
 Do. W. (4) 18.33 to M. b. and M. b.
 New B. S. Fir 13 N. 65 W. 50
 Then W. 4 1/4 3.80 to M. b. and M. b.
 New B. S. Fir 13 S. 29 1/2 E. 48 1/2
 Var. 40 for B. S. and meanders
 On N. side Lake found the corner
 tree, and the bearing tree.
 Found the Birch on the E. side of the
 island, and on the N. side.

Sec. 30. 36-11. Aug. 1900.
 Boy. S. K. Vaughan.

W. 1/4 P. (y Pine 12 S. 84 E. 20) Original
 N. 40 Do. 12 N. 24 W. 19
 New, W. Pine 24 N. 48 E. 1.85 40

96
 bet. 87 17.36-10. 1. mile long
 " 97 16 " 35 rods long
 S. E. cor. 9. is 35 rods South of S. W.
 corner. Bennett.

Sec. 10. 39-6 March. 17th 1903.

Comm. at M. b. 11.60 W. of S. E. corner
 New. Lank. # N. 34 1/2 W. 28 N. 50
 Lank. stp. N. 19 W. 66 } Original
 Low Spruce stp. S. 38 E. 37
 Do. W. 19.28 Var. N. 14 1/2 N. 3 1/2
 y. Pine stp. 24 N. 20 E. 2.78 (bark rotted off.)
 Do. do. 8 S. 57 1/2 E. 98 " Plain
 This is 2nd M. b. West of S. E. corner
 Then W. (4) 43.35 Var. S. 5.81 N. 30 50

226
 Sec. 10. continued.

W. 1/4 P. Norway stp 8 S. 77 E. 7. Og
 Do 12 N. 29 E. 39 1/2 New
 Do. S. (3 1/2) 19.50 to Lake.
 30.70 Across Lake.
 55.12 to Lake.

No. 6. S. of S. W. corner of 10. is 39 lbs.
 N. of Crick No. 6.
 5- Norway 13 N. 40 E. 11 1/3
 Pine 19 N. 67 1/2 W. 35 1/2

Ripley, Rogers, and Appleby indicated approximate locality of this meander corner. Questioned each man separately.

No. 6. N. P. Red Oak 10 N. 1/2 W. 8 E. New.
 # of S. E. Pine stp (large) N. 1 E. 3.03
 cor. of 10. " " S. 88 3/4 W. 2.20

W. 1/4 P. Near wire fence.
 Do. S. (3 1/2) 55.12 Var. E. 30. N. 1 1/4
 Rob. Samp paced West from S. W. cor.
 of 10. 17 tellies. We found no No. 6's
 West of N. W. corner of 10.

Set S. W. corner of 10. on line bet W. 1/4 P. and No. 6. S. of said S. W. corner, and at a proportional distance bet said No. 6. and the S. bank of the river (Lake) because that was the only way I could even partially harmonize the plat (Lake + River for Lake)

No. 6. S. side of River or Lake.
 Papples 5 S. 30 E. 20
 Do 5 S. 89 1/2 E. 11 1/2

pen. Sec. Norway 12 N. 72 W. 77 3/4
 5- Do. 12 S. 30 1/2 W. 37 1/2
 S. 1/4 P. 10. In Lake. 6.25 W. (w + 4) W. from No. 6.
 Do. E. (-3 1/2) 6.32 to No. 6.
 Do. W. (-3 1/2) 5.75 " " " 0
 o Pine 24 S. 14 1/2 W. 79
 + 5 10.00 Leave Lake
 S. 1/4 P. N. (4) 85.32 Var. E. 14 N. 4

227
 Sec. 10. continued.

N. 1/4 P. Both trees lying down.
 Do (New) J. Pine 12 S. 15 W. 80.
 5- Norway stp 10 S. 12 E. 66.
 o o Over land Pine 20 N. 67 3/4 W. 40 1/2
 S. W. cor. 10. Aspen 2 S. 62 1/2 E. 40 1/2
 Do. Black flinty boulder 8 x 10 x 24
 and notch on top.

10 chs. N. of S. 1/4 P.
 Norway stp. 20 S. 10 3/4 E. 10 2/3

No. 6. S. of E. 1/4 P. Oak lying down
 Norway stp. stp. } Og 1/2
 New. Norway 12 N. 69 W. 15 3/4
 Do. 11 S. 15 1/2 E. 19.
 20.50 12. 3.88 to 1/4 P.

Do. N. (4) 20.85 Var. W. 24 1/2 N. 3 1/2
 No. 6. N. side of small Lake. (N. of E. 1/4 P.
 Both stubs (Og) stp.
 + 1 24 39.46 R. 4

E. 1/4 P. N. (5) 74.45 Var. N. 1.82 N. 3 50
 + 5 44.86 R. 4 1/4
 S. 1/4 P. N. (4) 85.32 Var. E. 14 N. 4
 1/8 bet. E. 1/4 P. Norway 8 S. 30 W. 29
 4 chs. W. of E. 1/4 P. Leave Lake and
 set No. 6. Spruce 7 S. 11 1/2 W. 43/4
 1/8 bet S. 1/4 P. Pine stp. 20 S. 55 E. 113 1/2

228
 Sec. 11. 39-6. Mch. 25 1903.

W. 1/4 P. E. (4) 81.20 Var. S. 1.41 N. 3 20
 + 1
 Do Do 15.75 + set No. 6.
 Norway stp 22 N. 72 E. 9 1/2
 Do. Do 23 1/2 + set No. 6.
 Birch 12 N. 33 1/4 W. 18
 " " 30.70 over Lake.
 42.15
 " " 69.50 + set No. 6.
 Pine stp 24 S. 52 1/2 W. 97 1/2
 Do. Do. 20 S. 42 W. 113 1/4

14
 228
 Sec. 11. continued.

N. E. corner found S. W. stump
 Do. S. (5) 20.45 Var. E. 13. N. 5⁰
 " " " 40.00 " " 26 " 5¹/₄
 " " " at 20.45 found N. E. stump
 At N. E. cor. W. of S. 1/4 P. found N. E. stump
 1 1/2 hole in E. side Big Rock
 Bears S. 78⁰ W. 19 1/4
 An old stake supposed to be S. 1/4 P.
 +2-13

Do. N. (4 1/2) 4.00 to water. Dry water
 Offset - W. of 25 Angle 68-10 Dist. 3.12
 Gen. Sec. Pine stp 20 S. 33 E. 34
 Do. do 24 S. 84 W. 18 1/2
 1/8 bet. N. 1/4 Pine stp. 36 N. 18 W. 18 3/4
 S. 1/4 P. comm. at old stake (no bearings)
 N. (4 1/2) 7.12 across water.
 5.50 to Lake
 11.00 across Lake
 15.00 to Pond.
 Offset - W. 1.50 Angle 71-15 Dist. 4.42
 S. 1/4 P. N. (4 1/2) 87.00 N. 3 1/4 then
 West-33 5/12 Var. N. 20. N. 30
 Think S. 1/4 P. is 44 links East and
 35 links N. of Old stake and so we
 moved it.
 S. 1/4 P. is 4 sha. E. of N. E.

Sec. 19. 41-7. Apr. 16th 1903

N. E. on W. side. S. W. tree stp.
 S. E. low stump - no marks on pit.
 New cedar 10 S. 54 1/2 E. 27.
 Thence N. 41 E. 13.13 to N. E. on
 Island. Elm 7 S. 86 1/2 W. 5.
 Thence N. 28 1/2 W. 1.70 av. offset. 10
 " N. 12 1/2 W. 1.60 " " 103-
 " N. 18 3/4 E. 1.50 " " 10

Sec. 19. continued.

N. 44 E. 1.70 av. offset .0
 N. 73 E. 1.60 " " .10
 S. 77 E. 1.90 " " .10
 S. 68 1/2 E. 1.40 " " .0
 S. 57 1/2 E. 2.00 " " .10
 S. 10 1/2 E. 1.60 " " .20
 S. 55 W. 1.70 " " .10
 S. 15 W. 1.60 " " .10
 N. 20 1/2 W. 2.00 " " .10
 N. 11 W. 2.40 " " .0
 S. 77 W. 3.00 " " .10
 S. 6 1/2 E. 3.20 " " .20
 N. 70 W. .97 1/2 to starting

point. Var. for angles and bearings 4⁰

Sec. 7. 31-11. April 20th 1903.

Gen. Sec. May Pine tree and Maple stp
 Do. " N. (10) 46.68 Var. S. 7. N. 10-5⁰
 Do. " E. (11) 42.76 Var. N. 7 N. 11-5⁰
 W. 1/4 P. Sugar 11 S. 22 1/2 E. 77 1/2
 1/8 bet. N. 1/4 Pine stp. 24 S. 13 E. 40
 Do. do N. (2) 42.38 Var. W. 35 N. 5-5⁰
 Found E. 1/4 P. + spl. brick bats ground at
 W. 1/4 P. cedar stake in horse shoe.
 N. 1/4 P. Pine stp. 10 S. 41 W. 29.
 +5 3/4
 Do. W. (9 1/2) 46.00 N. (9 1/4) then
 S. (9 1/4) 4.69 Var. E. +2 3/4 N. 9 1/4

N. W. corner E. (5) 25.98 Var. S. 10 N. 15-5⁰
 Angle at W. 1/8 on N. line 79-20 (S. W.)
 1/8 bet. W. 1/8 98-25 (N. W.)
 W. 1/4 P. (4 3/4) 40.37 Var. N. 36 1/2 N. 5⁰
 N. 1/8 on W. line. Elm 12 N. 2 1/4 W. 36 1/4
 N. W. cor. 71 acres Maple 8 N. 59 E. 15-1/2
 Do. do Sugar 14 S. 67 1/2 E. 37 3/4
 W. 1/8 on N. P. Hemk 14 S. 59 W. 36 3/4
 S. W. cor. Sugar 9 N. 17 1/2 E. 17 1/2
 71 acres Hemk stp 24 N. 30 W. 43 1/2
 Sugar " 15 S. 12 1/2 W. 39 1/4

Sec. 7. continued

8.74	17.25 - a.	20.59
44.81	71 acres	42.24
8.68	17.10	20.89

N.B. The angle $79^{\circ} 20'$ is at a.

Sec. 16. 31-13, Apr. 28th 1903

W. $\frac{1}{4}$ P. E. (4 $\frac{1}{2}$) 39.79 R. 4 $\frac{1}{4}$
 E. $\frac{1}{4}$ P. Birch stump stay
 Stone with wooden plug in it.

W. $\frac{1}{4}$ P. N. (3 $\frac{1}{4}$) 40.14 Var. N. 14 N. 3 $\frac{1}{4}$

W. $\frac{1}{4}$ P. 17. Noenk 18 S. 28 $\frac{1}{4}$ N. 63.

S. $\frac{1}{4}$ P. 16. New. Noenk 7 N. 10 $\frac{1}{2}$ W. 19 $\frac{1}{4}$

Do. N. (1 $\frac{1}{2}$) 40.11 R. 1 $\frac{1}{2}$
 78.92 Var. N. 64 $\frac{1}{2}$ N. 110

N. $\frac{1}{4}$ P. W. (4 $\frac{1}{4}$) 39.69 Var. S. 1. 59 N. 4

pen. 16. Large reddish boulder in
 fence N. 48 $\frac{3}{4}$ E. 61.

Do. Apple tree 4 S. 5 $\frac{3}{4}$ E. 76 $\frac{1}{3}$

$\frac{1}{8}$ bel. W. $\frac{1}{4}$ N. (1) 39.52 Var. W. $\frac{1}{4}$ N. 50

W. $\frac{1}{8}$ on N. line cedar 12 N. 31 $\frac{1}{4}$ W. 37 $\frac{3}{4}$

W. $\frac{1}{4}$ P. 16. Offset - E. 1.21. Then N. (3 $\frac{1}{4}$) 40.25

V. 34 - Then W. (3 $\frac{1}{4}$) 1.37 $\frac{1}{2}$ Var. S. 20 $\frac{1}{2}$ N. 3 $\frac{1}{4}$

S. $\frac{1}{4}$ P. 17. N. (1 $\frac{1}{4}$) 39.67 R. 1

79.38 Var. E. 63 N. 3 $\frac{1}{4}$

N. E. cor. 17. W. (3 $\frac{1}{2}$) 7.39 Ponds Offset N. 90

Angle $69^{\circ} 8'$ Dial. 1.50 $\frac{1}{2}$

Do. R. 2-35

W. (3 $\frac{1}{2}$) 81.04 Var. N. 1.74 N. 2 $\frac{5}{6}$

S. $\frac{1}{4}$ P. 17. W. (3 $\frac{1}{4}$) 39.78 Var. N. 23 N. 3

N. $\frac{1}{4}$ P. 17. Did not find it.

Do { Sugar 10 N. 43 $\frac{1}{4}$ E. 29

5+ { Db. 13 S. 3 N. 43 $\frac{1}{4}$

Sec. 16. & 17. continued

pen. 17. { Noenk. S. 26 $\frac{1}{2}$ E. 50 $\frac{1}{2}$

Do. S. 11 W. 46

W. $\frac{1}{8}$ on S. N. 17. Sugar E. N. 11 $\frac{1}{2}$ E. 22

$\frac{1}{8}$ bel. W. $\frac{1}{4}$ " Noenk. E (doub.) N. 3 $\frac{1}{4}$ E. 38 $\frac{1}{2}$

Do. S. (2 $\frac{3}{4}$) 39.60 Var. E. 24 $\frac{3}{4}$ N. 2 $\frac{5}{6}$

S. $\frac{1}{2}$ on W. N. 16. Birch 8 N. 79 E. 39

Do E. - (3) 19.87

$\frac{1}{8}$ bel. N. $\frac{1}{4}$ 16. Sugar E. south edge

of tree.

pen. S. W. $\frac{1}{4}$ Sugar 7 N. 89 $\frac{1}{2}$ E. 10

W. $\frac{1}{4}$ P. 16. S. $\frac{1}{4}$ 40.09 Var. E. 12 N. 101 $\frac{1}{2}$

$\frac{1}{8}$ bel. W. $\frac{1}{4}$ 16. Boulder 6x6x23 and
 + on top.

Sec. 36. 42-8, May 20th 1903.

W. $\frac{1}{4}$ P. N. (3-10) 39.79 Var. E. 48 N. 3

N. $\frac{1}{8}$ on W. line Pine 12 N. 16 $\frac{1}{2}$ E. 33 $\frac{1}{4}$

Do. do. E. (3) 39.53 Var. S. 11. N. 3 $\frac{5}{6}$ 20.

pen. Sec. N. (3 $\frac{1}{4}$) 41.64 Var. W. 16 N. 3 $\frac{5}{6}$ 25.

$\frac{1}{8}$ bel. N. $\frac{1}{4}$ Birch 8 S. 85 $\frac{3}{4}$ E. 31.

Do. do. Do. 9 S. 39 E. 28 $\frac{1}{4}$

Do. E. (-3-5) 40.26 Var. N. 2.16 N. 3

E. $\frac{1}{4}$ P. N. (3 $\frac{1}{4}$) 39.98 Var. E. 18 N. 3 $\frac{1}{2}$

N. E. Cor. found the 4 old stumps. No

Do. New. Birch 12 S. 34 $\frac{3}{4}$ E. 54

N. $\frac{1}{8}$ on E. line Pine 6 N. 21 $\frac{1}{2}$ W. 8 $\frac{1}{2}$

Do. Norway stump 20 N. 32 W. 14

Birch 8 S. 47 $\frac{1}{2}$ E. 19 $\frac{1}{2}$

$\frac{1}{8}$ bel. E. $\frac{1}{4}$ Sugar 6 N. 71 $\frac{1}{4}$ E. 11 $\frac{1}{4}$

Do. do. N. (3 $\frac{1}{4}$) 20.29 Var. E. 5 N. 3 $\frac{1}{2}$

pen. N. W. $\frac{1}{4}$ Maple 6 N. 33 W. 5

pen. N. E. $\frac{1}{4}$ Birch 12 S. 57 W. 6

Do S (3 $\frac{1}{4}$) 20.39 Var. N. 12 N. 3 $\frac{1}{4}$

$\frac{1}{8}$ bel. E. $\frac{1}{4}$ S. (3 $\frac{1}{2}$) 20.49 Var. E. 9 N. 3 $\frac{1}{2}$

pen. S. E. $\frac{1}{4}$ Lind 8 N. 29 W. 19 $\frac{1}{2}$

Sec. 35-42-8 May 23"/03

S. $\frac{1}{4}$ P. N. (4 $\frac{1}{2}$) 41.24 Var. N. $17\frac{1}{2}$ N. $4\frac{1}{4}$
 $\frac{1}{8}$ bet. N. $\frac{1}{4}$ & N. (4) 19.82 Var. N. 14 N. $4\frac{1}{2}$ 40
 S. $\frac{1}{8}$ on E. l. N. (4 $\frac{3}{4}$) 40.30 Var. S. $1\frac{1}{2}$ N. $3\frac{1}{2}$
 $\frac{1}{8}$ bet. S. $\frac{1}{4}$ (3 $\frac{3}{4}$) 39.70 Var. N. 12 N. $3\frac{1}{2}$ 25

Sec. 5, 40-9. May 27" 1903.

Comm. at S. & cor. 31. 41-9.

Then E. (4) 79.91 Var. N. 4 N. $4\frac{1}{2}$ 5'

Do Do 112.16 " " $20\frac{1}{2}$ N. $4\frac{3}{4}$

Angle bet. randoms at N. & cor. of
 5' 71° (+ $13'$ for correction of N.)

+ S. random leaves true angle

bet E. & W. random + true E. line
 $71^\circ 13'$ - Angle from N. & cor. to E.

$\frac{1}{4}$ P. (S. & W.)
 S. $\frac{1}{4}$ P. N. (-15) 8.50 to Lake.

Across Lake. Offset E. 6.00
 Angle $83^\circ 55'$ Dist. $56.30 + 8.50 = 64.80$

S. $\frac{1}{4}$ P. N. (-15) 77.73 Var. E. $77\frac{1}{2}$ N. $45^\circ 55'$

N. $\frac{1}{4}$ P. Spruce 5' N. $\frac{1}{2}$ W. $40\frac{1}{2}$

E. $\frac{1}{8}$ on N. line Oak 4 N. 10 E. $23\frac{1}{4}$

Do. Do. S. (-22 $\frac{1}{2}$) 21.00 to Lake.

No. l. at 64.80 on N. & S. $\frac{1}{4}$ line

Norway stp 20 N. 58 W. 25

"

Sec. 21. 31-11. June 8th 1903

S. $\frac{1}{4}$ P. ls. boulder 4 x 4 + on top.

Do. W. 20.41 to $\frac{1}{8}$ stake.

Comm. Sec. ls. boulder 4 x 6 x 22 + on top

W. $\frac{1}{8}$ on S. line ls. boulder 6 x 6 x 16. and

+ on top + brick bats around it.

"

Sec. 32. 31-11. June 12" 1903.

Comm. at N. W. cor. Lot 1, Bryant's Add
 Measured S. 2557 ft. to the S. W. cor.

Sec. 32 continued.

of the drummer's field
 Then. Sec. (measured North 2592 ft.
 to $\frac{1}{4}$ P.
 Stone factory land 462 ft. E. & W. 472 ft. N. & S.

Sec. 26. 34-11. June 16" 1903.
 N. & cor. S. (-3 $\frac{1}{2}$) 37.82 Var. E. 21 N. $3\frac{3}{4}$

Do. Pine stp. Aspen low stp.

E. $\frac{1}{4}$ P. Pine 10 N. 62 W. 26. New,

3rd Aspen 7 S. $20\frac{1}{2}$ E. 19

+ 2nd 35' 40.48 R. 1'

Do. W. (1 $\frac{1}{4}$) 82.00 N. 20' Then

S. (20) 3.67 Var. E. 17 N. 20'

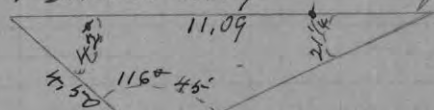
-15'

N. & cor. W. (3) 20.00 to pond. Across

Pond. Angle S. & E. ~~4.50~~. Then Angle

N. & E. ~~116~~ of ~~42~~ 4.50 Then Angle N. & E.

$116^\circ 45'$. Dist. 11.09



-15' R. $1\frac{1}{4}$

N. & cor. W. (3) 86.68 Var. S. 40 N. $1^\circ 20'$

N. W. cor. W. Pine stp. 20 N. 68 E. 15 Ogl.

Do. Do. 20 N. 10 E. $26\frac{3}{4}$ New.

N. $\frac{1}{4}$ P. Did not find it.

Do Birch 14 S. $35\frac{1}{2}$ W. 25.

Do. 13 N. 22 E. $21\frac{3}{4}$

Do. S. (0) 53.50 Offset W. 4.27 Then

S. 22.80 W. 0' Var. W. 4.49

S. $\frac{1}{4}$ P. E. (3) 12.22 Var S. 116 N. 3°

38.92 R. $\frac{1}{4}$

N. $\frac{1}{4}$ P. S. (0) 76.32 Var. E. 19 N. 0'

Comm. Sec. (Lamb. stp. 5' N. $24\frac{1}{2}$ E. 17

Do. do 6 S. $45\frac{3}{4}$ E. 14

$\frac{1}{8}$ bet. N. $\frac{1}{4}$ & Lamb. 10 N. $77\frac{1}{2}$ E. $1.10\frac{3}{4}$

Do. do. E. ($2\frac{1}{4}$) 41.90 Var. S. $36\frac{1}{2}$ v. 2'

N. $\frac{1}{4}$ P. 20.41 to

Sec. 26, continued.

N. $\frac{1}{8}$ on E. line Lank. 12 S. 64 E. 49 $\frac{1}{2}$
 N. $\frac{1}{8}$ " N. " Norway 18 N. 29 W. 40

Sec. 20, 34-11. June 20th 1903
 N. E. cor. N. (15th) 42.44 Var. N. 17 N. 18th
 Do. S. 46.00 + E. 2.50 to Joe's corner
 Do. E. (3) 21.25 Var. S. 19 $\frac{1}{4}$ N. 2 $\frac{1}{2}$

Sec. 13, 34-10. Aug. 3rd 1903.

N. W. cor. S. in old 37 22 to $\frac{1}{4}$ P.
 which agreed with old stumps.
 N. $\frac{1}{8}$ on W. line flax seed stp 12 S. 80 $\frac{3}{4}$ E. 3 $\frac{1}{2}$
 Do. do. 40 S. 84 W. 23 $\frac{1}{4}$
 Angle at N. W. cor. looking S. E. 91^o
 From N. $\frac{1}{8}$ on W. line angle looking N. E. 91^o
 N. E. cor. of 4th lot E. of N. W. corner
 is 13 links W. of W. $\frac{1}{8}$ on N. line.
 From said $\frac{1}{8}$ E. to $\frac{1}{4}$ P. is 20.13 chs.

Sec. 30, 31-11. Sept. 11th 1903.
 From key. E. to $\frac{1}{8}$ corner 1200 ft.
 + 1199.6 ft. to $\frac{1}{4}$ P. at $\frac{1}{4}$ P. stp
 Reddish boulder 5 x 9 x 20 on top
 of Kaukaung Limestone.
 Black set endwise on $\frac{1}{8}$ corner.

Sec. 8, 39-7. Aug. 18th 1903
 Corners at N. E. S. of N. E. corner.
 S. E. tree tipped over S. W. burned stp
 S. W. tree is S. 36 W. 29 (12th stp.)
 Hence S. 38.95 to $\frac{1}{4}$ P.
 S. (4) 78.89 Var. E. 98 N. 2^o 50
 Did not find E. $\frac{1}{4}$ P.
 No. E. E. of N. W. cor. N. W. tree dead
 S. W. stp. S. 53 W. instead of S. 57 W. (Var. 4^o)

234
 Sec. 8 continued

Then E. (4) Offset N. 3.17 $\frac{1}{4}$ Angle S. E.
 78^o 15'. Dist. 15.25 (11^o 45') then E.
 Line across Lake (prolonged) 17.15 to
 Lake. (Furthest point East.)
 Run line through without meas-
 uring, and gained out 52 $\frac{1}{2}$ links
 N. of N. E. at N. E. corner
 Most stake on E. side of Lake 25 lbs E.
 No. E. E. of N. W. corner
 N. (4) 65.80 Var. S. 1.66 N. 3^o 50'
 No. E. E. side of W. Lake Pine stp.
 20 S. 36 E. 25 $\frac{1}{2}$

Did not find N. W. corner.
 N. $\frac{1}{4}$ P. (Maple) 5-North 14 $\frac{3}{4}$
 5th Pine 7 S. 26 W. 12 $\frac{1}{3}$
 Do. S. -48^o 39.87 R. 2 $\frac{1}{2}$
 (3) 80.78 Var. E. 1.13 N. 2^o 20'
 The distance between the two lakes
 agrees nearly with the "returned"
 distance. At N. $\frac{1}{4}$ post at propor-
 tional distance of $\frac{1}{4}$ P. indicated thus #.

Supposed $\frac{1}{4}$ P. indicated thus #.
 # E. 2.80 $\frac{1}{2}$ to thoroughfare. Offset
 N. 3.40 Angle 74^o 20' Dist. 12.0 12 $\frac{1}{4}$
 = 14.12 $\frac{3}{4}$
 # (moved this 9 lbs N. + 19 lbs N.
 + 35' 42.83 R. 4^o 10'
 * E. (4) 82.80 Var. S. 1.02 $\frac{1}{2}$ N. 3^o 50'
 S. E. cor. Pine stp 30 S. 58 E. 17
 E. $\frac{1}{4}$ P. Did not find it.
 Do. Pine stp. 29 N. 24 E. 8 $\frac{1}{4}$
 ben. Sec. Pine stp. 20 S. 77 $\frac{1}{2}$ E. 25
 N. $\frac{1}{4}$ P. (Kumb. stp. 10 S. 10 E. 12 $\frac{1}{4}$
 # Pine stp. 24 N. 45 $\frac{1}{2}$ E. 25
 Do. Somebody's Iron marks
 Do. N. + 1^o 5' 40.21 N. 2 $\frac{3}{4}$
 (3) 80.42 Var. E. 1.55 N. 2^o 20'
 O N. (4) 25.60 Var. N. 12 $\frac{1}{2}$ N. 4^o
 * N. (3) 40.21 " E. 1.06 N. 2 $\frac{3}{4}$

Sec. 8. continued.

N.W. cor Pine stp 40 N. $67\frac{3}{4}$ E. $64\frac{1}{4}$
 N. $\frac{1}{8}$ on N. l. E. $(4\frac{1}{2})$ 21.43

N.W. cor. 29 lbs. W. of straight line
 Do. 77 " S. "

N. $\frac{1}{8}$ on N. line S. (6) 39.96 Var. E. 25 N. $5\frac{1}{2}$

N. $\frac{1}{8}$ " W. " E. $(4\frac{1}{2})$ 9.40 to stream.

Offset N. 2.00 Angle $66^{\circ}45'$

Dist. $4.65\frac{1}{2} + 9.40 = 14.05\frac{1}{2}$

$\frac{1}{8}$ bet. N. $\frac{1}{4}$ Pine stp 18 S. $30\frac{3}{4}$ E. 38

$\frac{1}{8}$ on N. l. Pine stp 36 S. 38 E. 35

Do S. (6) 7.55 to Lake. Offset W. 1.10

Angle $76^{\circ}15'$ (Comp. $13\frac{3}{4}$) Dist. 4.49 $\frac{1}{2}$

N. $\frac{1}{8}$ on N. line S. (6) 39.96 Var. E. 25 N. $5\frac{1}{2}$

$\frac{1}{8}$ bet. N. $\frac{1}{4}$ W. emb. 10 N. $11\frac{1}{2}$ W. E.

been. S. E. $1\frac{1}{4}$ W. emb. 36 S. 43 E. $32\frac{1}{2}$

Me. E. 13.00 S. of N. $\frac{1}{8}$ on N. line

W. emb. 18 N. $63\frac{1}{4}$ E. 25

at 14.05 $\frac{1}{2}$ E. of N. $\frac{1}{8}$ on W. line

(Me. E. Pine stp. 136 N. 82 W. $73\frac{3}{4}$)

at 9.40 E. of N. $\frac{1}{8}$ on W. line

Me. E. Pine stp 12 S. $44\frac{3}{4}$ W. 41

N. $\frac{1}{8}$ on W. line Reddish boulder

3 x 8 x 18 + notch on top and

iron rod under it.

Sec. 18, 34 - 11. Oct. 5th 1903.

$\frac{1}{8}$ bet. N. $\frac{1}{4}$ E. 46.24 Var. S. $7\frac{1}{2}$ N. 6

N. $\frac{1}{8}$ on E. line Aspen 5; S. $43\frac{3}{4}$ E. $46\frac{1}{2}$

Sec. 27 34 - 10. Oct. 6th 1903.

N.W. cor. N.W. tree stp.

N. E. " (rotten stp.) Plain marks.

Do. S. (5) 21.42 Var. E. 13 N. $40^{\circ}50'$

N. $\frac{1}{8}$ on N. line W. emb. S. $20\frac{3}{4}$ W. $39\frac{1}{2}$

Do. $43\frac{40'$ to Marsh. Did not measure

across it. From Marsh S. 5.28 bet. it. N. $4\frac{1}{2}$

Sec. 27. continued.

N. $\frac{1}{4}$ P. E. $(4\frac{1}{2})$ 39.34 Var. N. 34 N. $3^{\circ}55'$

been. Sec. set by me in Dec. 1882.

Do. S. (3) 39.11 Var. E. $88\frac{1}{2}$ N. $23\frac{3}{4}$

N. $\frac{1}{4}$ P. 34. S. $(5\frac{3}{4})$ 43.00 Var. W. 39. N. $5\frac{1}{2}$

crossed the distance across small pump

surveys for road.

been. of 34. set by me in 1883.

Do. New Pine stp 30 N. 62 E. $53\frac{3}{4}$

Maple 12 S. 3 E. $20\frac{1}{2}$

Sec. 32 - 31 - 11. Oct. 12th 1903

From Stone at Subst Suptst St. + 10" Ave.

S. { 1312.75 to $\frac{1}{8}$ line

1346.25 " " "

2625.50 " Stone at $\frac{1}{4}$ line

been. Sec. is $3\frac{1}{2}$ ft. N. of Chamberline

wire fence.

Do. Measured N. $25^{\circ}4\frac{1}{2}$ ft. to $\frac{1}{4}$ P.

Angle at Subst of $\frac{1}{8}$ line with Suptst St.

$90^{\circ} + 3\frac{1}{4}$ (93 $\frac{1}{4}$) S. E.

N. $\frac{1}{4}$ P. is 44 ft. E. of E. line Hudson stp

Angle at Subst Suptst St. + $\frac{1}{4}$ line $90^{\circ} + 3\frac{1}{4}$

N. $\frac{1}{4}$ P. E. 965.2 to been. Suptst St.

" 2708 ft. to been. Section.

Angle at S. E. cor. Bryantst strip $91^{\circ}3'$

Subst N. $\frac{1}{8}$ line + been. Suptst St.

Gray boulder 4 x 8 x 22 + + on top.

$\frac{1}{8}$ bet. N. $\frac{1}{4}$

Reddish boulder 8 x 8 x 22 + + on top.

Sec. 4. 30 - 11. Oct. 16th 1903.

$\frac{1}{8}$ N. of E. $\frac{1}{4}$ P. N. $(3^{\circ}20')$ 20.00 $\frac{3}{4}$

N. E. cor. Lotst Pine stp. 24 N. 41° E. $36\frac{1}{2}$

Do. This is the same stump that


Do. that I marked in 1888

Do. N. $(3^{\circ}20')$ 12.09 to old stake

N. E. cor. W. $(2\frac{3}{4})$ 78.73 Var. S. $11\frac{1}{2}$ N. $4^{\circ}58'$

Sec. 4. continued.

N. 1/4 P. N. (5-10) ^{39.83} 52.07 Var. E. 1. N. 5-50
 -34 19.84
 1/8 bel. N. 1/4 E N. (5-14) 31.91 Var. N. 3 3/4 N. 5-50
 S. E. cor. Lot 2 Elm 16 N. 8 1/4 W. 7 1/2
 +35 16.67 +17
 Do. do. W. (3/4) 39.44 Var. N. 2 3/4 N. 4
 N. 1/4 P. W. (In) 16.67 to N. W. cor. Lot 20 Acres
 Sp. cor. N. 2.22 " " " " " " " "
 S. W. cor. 20 A. Pine stp 18 South 26.
 S. W. cor. Lot 2. Pine stp 30 S. 62 W. 56.
 N. W. " 20 A. Pine 22 N. 39 1/2 E. 39
 There is angle at the Sp. cor.
 The N. W. cor. of Lot 2, is 3/4 links N.
 of a straight line from Sp. cor. to
 N. 1/4 P. of 4.



Used Fig. 16.
 Sml. binder

X. Sec. 24 + 25. 43 - 3 Oct 22 1903.
 S. E. cor. 24. N. (3 1/2) to water & left it.
 Do. do. S. (45) -45
 +2 3/4 (4) 54.32 to Lake.
 Do. S. 63 W. (3) 25.86 Var. N. 1.24 1/2 N. 4
 X. At 50.00 Offset W. 65 links N. 6-55
 Then S. (6 1/2) 4.32 to Lake and set
 No. 6. Pine 10 N. 78 1/2 W. 21.
 E. 1/4 P. 25. Norway 12 N. 44 1/4 E. 65 2/3
 Do stp 14 S. 66 1/4 W. 16
 N. 1/8 on E. line Pine 12 S. 66 1/2 W. 14 1/2
 Do. do. Norway 7 N. 99 W. 28 1/2
 Angle at S. E. cor. 24 (S. W.) 60-35
 N. E. cor. 25. Gray boulder 7 x 7 x 18 + on top
 (N. E. W. of S. E. cor 15
 Norway) stp. 16 S. 84 E. 4
 Do. do. 12 N. 20 W. 39

Sec. 24. continued.

At 5.30 N. of S. E. cor. of 24.
 Run S. 72 1/2 W. 13.30 to Lake and
 set Boulder 5 x 6 x 24 + on top.

Sec. 28. 42-8 Oct. 1903.
 N. 1/4 P. W. (4 1/4) 40.47 Var. N. 6 N. 30-50
 W. 1/8 on N. P. Pine 14 N. 39 1/2 W. 11 1/2
 - (1-25)
 Do. S. (6) 19.22 Var. E. 47 N. 5 3/4

Sec. 8. 41-8 Oct. 31 1903.
 S. 1/4 P. W. (4 1/4) 40.48 Var. N. 79 N. 2-25
 W. 1/8 on S. L. Pine 10 N. 19 E. 11.
 E. 1/4 P. W. (5 1/2) Pond Offset N. 150 Angle
 68-55 Dist. 3.88

-44 40.92 R. 4 1/2
 E. 1/4 P. W. (5 1/2) 81.58 Var. S. 104 1/2 N. 3 1/2
 39.98 R. 3 1/2
 S. 1/4 P. N. (4) 80.74 Var. E. 25 1/2 N. 2-35
 W. 1/4 P. Birch 10 N. 71 E. 15 Ogl.
 50 Do. 6 S. 16 W. 8
 Ken. Sec. 8 Fir 8 N. 48 E. 36 1/2
 50 Fank. 12 N. 28 1/2 E. 39
 +1-39

S. W. cor. N. (2 3/4) 40.41 Var. E. 116 N. 2-5
 S. 1/8 on W. Pine 11 N. 30 E. 4
 Do. do. E. (3 1/2) 40.57 Var. S. 7 N. 3 3/4
 1/8 bel. S. 1/4 Norway - N. 55 E. 14
 E. 1/4 P. N. (4) 40.66 Var. W. 10 N. 30-40
 N. E. cor. W. (4 1/2) 40.66 Var. S. 26 N. 40-5
 E. 1/8 on N. E. Sugar (doubt) 6 N. 87 1/2 W. 7 1/3
 Do. do. S. (3 1/4) 40.66 Var. W. 18 N. 3
 1/8 bel. E. 1/4 Sugar (doubt) N. 45 E. 13 1/4
 Ken. N. E. 1/4 W. (4) 20.52 Var. S. 4 N. 30-50
 1/8 bel. N. 1/4 Pine 18 N. 57 1/2 W. 9 3/4
 This line appears to be 12 links too long
 W. 1/8 on S. L. N. (4) 20.18 Var. E. 9 N. 4

copied from my
 Dec. 27, 37-9 continued.
 ben. N. N. 14, S. to Lake (measured) 19.00

139 N. 14 P. 21 37-4
 Pine stps 14 S. 17 5/12 N. 45
 do " 18 N. 37 1/2 E. 47 1/2

137 Dec. 28, 36-7. Jan. 8th 1895
 S. W. cor. N. (6) 81.12 Var. N. 75 d. 5-4 1/2
 N. 1/4 P. E. (6) 80.96 Var. N. 11 E 1/2 N. 4
 Did not find N. 1/4 P.
 N. 1/4 P. Nord. Line 12 S. 5 E. 15-1/2
 do. 14 E. 69 E. 29
 E. 1/4 P. Original stps. standing.

138 Dec. 36, 39-6 Jan. 11th 1895
 N. W. cor. S. (5) 39.54 Var. E. 28 1/2 N. 4 1/2
 N. 1/4 on N. line Norway 18 N. 17 1/2 N. 19.

+ 10' 10"
 N. W. cor. E. (5) 39.29 Var. S. 80 1/2 N. 2
 do. do. " 29 50.22 " " 135 N. 1
 S. 1/4 P. 26. + 56' 38.05 R. 4-20
 do. do. N. (5) 75.13 Var. E. 1. 23 1/2 N. 3-40
 N. E. cor. S. (5) 39.08 Var. N. 28 N. 4-20
 E. 1/4 P. S. (6) 39.26 Var. E. 54. N. 6-25
 + 28' 39.40 R. 4-40

E. 1/4 P. N. (4 1/2) 79.90 Var. N. 64 N. 4-50
 - 2 1/2 5:20 cor. (22.33)
 M. E. S. of N. 1/4 P. N. (3) 21.00 Var. N. 92 N. 4 1/2
 do. do. N. W. tree N. 68 N. 9. + 52' 53 1/2
 N. E. cor. E. (5 3/4) 37.54 Var. S. 1.97 to E. side
 at 25 on above line S. (5) 20.07
 Then N. (8 1/2) 5.00. Then S. (5)
 59.63 Var. E. 21 N. 4 3/4.

N. 1/4 on S. line 20 Norway 10 S. 39 N. 6 1/2

M. E. on S. line S. (5) 80.02 Var. N. 101 N. 6

157 Field Notes of Emory.
 Dec. 25, 26, 28, 29-6.

S. W. cor. 36. E. (4) 8.70 Var. S. 3 1/2
 do. do. E. (4) 50.22 " S. 20. N. 2-60
 Did not find N. W. c. on N. line 25.

N. 1/4 on N. line 25 - Inhd. stake in swf.
 do. E. (7 1/2) 19.52 Var. S. 4 1/2 N. 8
 do. " " 16.00 for subset set.
 M. E. " Norway 15 N. 82 W. 28 3/4

R. Oak 12 N. 35-8 N. 13
 ben. Dec. Norway 24 N. 28 E. 17 2/3
 1/4 sub. S. 1/4 26. Pine 20 N. 40 1/2 E. 6 1/2

do. do. E. (4 3/4) 39.12 Var. S. 32 1/2 N.

N. 1/4 on N. line 36. S. (4 3/4) 19.68 Var. N. 5-0 N. 3-40
 N. 1/4 " " 36 E. (5 1/2) 51.78 Var. S. 67. N. 2
 do. do. 34.00 to Lake (measured) N. E.
 R. Oak E. 10 S. 80 1/2 W. 11 1/2

ben. N. E. 1/4 36 in 20.43 E. of N. line
 N. W. tree at N. E. M. E. on 36. is
 40 links instead of 43 links.
 N. E. tree at N. E. M. E. on 26. is
 23 links instead of 27 links.
 Survey on 26. did not agree with former

Dec. 35. 44 N. 39 W. Jan. 22/95

S. E. cor. N. (5) 80.08 Var. W. 1.24 N. 4
 do " " 40.00 " " 74 old stps.

+ 22' 39.76
 E. 1/4 P. N. (4) 79.32 Var. N. 51 N. 3
 N. 1/4 P. N. (4) 39.64 var. N. 34 N. 4
 + 22' 39.74
 S. 1/4 P. N. (3 3/4) 79.70 Var. N. 51 N. 2 3/4

ben. 25th Pine 10 N. 65 N. 29
 N. 5th do 13 S. 34 N. 30

§ Dec. 35, continued.

$\frac{1}{8}$ hbl. N. $1\frac{1}{4}$ Norway 8 N. 67 W. 12
 $\frac{1}{8}$ hbl. on N. line Pine 12 S. $37\frac{3}{4}$ E. $13\frac{3}{4}$ +
 $\frac{1}{8}$ hbl. N. $1\frac{1}{4}$ W. (4) 39, 59 Var. S. 9 N. $3\frac{3}{4}$ +
 Do. Do. E. ($3\frac{1}{2}$) 39, 64 Var. S. $28\frac{1}{2}$ N. $3^{\circ}10'$
 $\frac{1}{8}$ hbl. on E. line Norway 12 N. $9\frac{1}{2}$ E. $8\frac{3}{4}$
 $\frac{1}{8}$ hbl. S. $1\frac{1}{4}$ Pine S. 7 E. $12\frac{1}{2}$
 Do. Do. E. (4) 39, 74 Var. S. $6\frac{3}{4}$ N. $5^{\circ}40'$
 $\frac{1}{8}$ hbl. on E. line Norway 10 N. 69 E. $28\frac{1}{2}$

Dec. 36, 44 N. 39 W. Jan. 28/95

S. N. cor. E. (4) 39, 86 Var. N. 21 N. $5^{\circ}40'$
 + 53° 40, 50 ($2\frac{3}{4}$)
 $\frac{1}{4}$ P. N. ($3\frac{1}{2}$) 80, 27 Var. E. 1, 24 N. 2°
 N. E. cor. N. ($3\frac{1}{2}$) 79, 24 Var. N. 35, N. $2^{\circ}50'$
 $\frac{1}{8}$ hbl. E. $1\frac{1}{4}$ B. Oak 10 S. 39 W. $20\frac{1}{4}$
 $\frac{1}{8}$ hbl. E. $1\frac{1}{4}$ B. Oak 10 S. 39 W. $20\frac{1}{4}$
 from Dec Birchy 8 S. $57\frac{3}{4}$ W. 15
 W. 5 N. 13 E. 13

$\frac{1}{8}$ hbl. E. $1\frac{1}{4}$ N. ($3\frac{1}{2}$) 39, 70 Var. E. $49\frac{1}{2}$ N. $3\frac{1}{2}$
 $\frac{1}{8}$ hbl. on N. line Norway 11 N. $82\frac{1}{4}$ E. $34\frac{1}{4}$
 $\frac{1}{8}$ hbl. E. $1\frac{1}{4}$ S. ($4\frac{1}{2}$) 39, 91 Var. E. 64 N. $3^{\circ}50'$

N. line of 36, Boyl. measure
 E. to Lake 24, 72 Over Lake 54, 50 Total 79, 94
 Did not find m. k. p. d. $1\frac{1}{4}$ P. equidistant

$\frac{1}{4}$ P. E. ($3\frac{1}{2}$) 39, 66 Var. S. 27 N. $2\frac{3}{4}$
 $\frac{1}{8}$ hbl. N. $1\frac{1}{4}$ Birch 10 S. $55\frac{1}{2}$ W. $19\frac{1}{2}$
 Do. Do. N. (3) 39, 57 Var. N. $46\frac{1}{2}$ N. $2^{\circ}20'$

Dec. 29, 32 - 11 Feb. 12" 1895
 $\frac{1}{8}$ hbl. P. E. ($4\frac{3}{4}$) 82, 83 Var. N. 3, 04 N. $4^{\circ}50'$

Dec. 6, 39 - 12 Mch. 6" 1895

S. E. cor. Birch 9 N. 54 W. 3 - (11 N. 84 W.
 Do. 10 S. 24 E. 28 (11 N. 28 in 38
 Do. N. ($5\frac{3}{4}$) 33, 97 to Dan's 18 Var. N. 22.
 Do. .. ($5\frac{3}{4}$) 45, 78 Var. N. $32\frac{1}{2}$ N. $5^{\circ}30'$

M. k. on S. side of Lake
 S. E. tree 43 lbs. instead of 37

Thence ($5^{\circ}50'$) N. $1\frac{1}{2}$ E. 29, 90 over Lake
 N. E. tree is 64 instead of 54 lbs.

Thence N. on road on 9, 43 to Dec cor.
 Three leaning trees O. K.

Dan's 1/8 is 2 ft. too far S. + 3" too far E.

Dec. 34, 39 - 9 Mch. 12" 1895

E. $1\frac{1}{4}$ P. N. (6) 85, 70 Var. S. 34 N. $5^{\circ}50'$
 $\frac{1}{4}$ P. N. ($5\frac{3}{4}$) 73, 60 Var. E. 1, 14 N. $5^{\circ}40'$
 S. E. cor. N. ($4\frac{3}{4}$) 40, 88 Var. S. 1, 04 N. $4^{\circ}40'$

New Dec Maple 13 S. 31 W. $8\frac{1}{4}$

W. 6 N. 27 E. $28\frac{1}{2}$
 $\frac{1}{8}$ hbl. E. $1\frac{1}{4}$ W. 7 N. $65\frac{1}{2}$ E. $11\frac{1}{4}$

Do. S. ($4\frac{1}{2}$) 38, 75 Var. E. 80 N. $4\frac{1}{4}$
 $\frac{1}{8}$ hbl. on S. line Cedar 9 N. $88\frac{1}{2}$ E. 24
 from S. E. $1\frac{1}{4}$ W. ($4\frac{1}{4}$) 21, 50 Var. N. $4\frac{1}{2}$ N. $4\frac{1}{2}$
 $\frac{1}{8}$ hbl. S. $1\frac{1}{4}$ Maple 10 N. $21\frac{1}{2}$ W. $22\frac{1}{2}$

Dec. 14, 37 - 5 Mch. 26" 1895

S. E. cor. N. ($5\frac{1}{2}$) 39, 80 Var. S. 1, 64 N. $5^{\circ}40'$
 $\frac{1}{8}$ hbl. P. 23, E. ($6\frac{3}{4}$) 80, 89 Var. S. $1.59\frac{1}{2}$ N. 3°

Dec. 17, 18, 17, + 18. 32-10 Apr. 23/95

S. E. cor. 18. N. (5 3/4) 127.03 Var. E. 2.33 N. 8 1/4
S. 1/4 P. 6. W. (5) 40.00 Offset N. 1.00
Then W. (4 1/2) 41.78 Var. N. 13 1/2 N. 4 1/2

S. E. cor. 18. N. (5 3/4) 84.68 3/5 Var. E. 1.55 1/3 + 3.01
S. 1/4 P. 5. W. (5) 40.85 Var. S. 43 3/4 + 1.71
N. E. cor. 7. W. (6 1/2) + kept it in disgust
S. 1/4 P. 6. E. (17) 36.92 Var. N. 34 N. 17 1/2 40

1/4 P. bel- 6 + 7 Brown boulder 3 x 5 x 30 + + on top
Do. same stp. 11 S. 24 W. 34 1/2
Old pond on 10.00 N. of W. 1/4 P. of E.
Span 40.00 stake E. 23.00 Var S. 1 blk.
" " " " 30.11 " " 4 "

1/4 P. bel- 5 + 6 Boulder 5 x 6 x 32 + +
on top + dishes under it.

5. 6. 7 + 8 Stone (granular) 4 x 5 x 34
+ + on top and dishes under it.

1/4 bel- 7 + 8 Blue boulder 2 1/2 x 6 x 34 + +
Contape

7. 8. 17 + 18 Gray boulder 6 x 12 x 30 +
+ on top + dishes under it.
Do. S. (7) 40.20 Var. N. 29. N. 9 1/2 20

1/4 P. bel- 17 + 18 Gray boulder in place
18 x 18 + + on top.

S. E. cor. 18. N. (5 1/2) 79.60 1/2 Var. N. 20 1/2 N. 5 1/2

S. N. cor. 18. Reddish boulder 6 x 8 x
18. + + on top. Stone hid on N. side stone

S. 1/4 P. 18. Dark gray boulder 5 x 10 x 22
and + on top.

E. 1/8 on S. line Elm 18 S. 5 1/4 E. 5-0

S. E. cor. 18. Reddish boulder 6 x
16 x 26 + + on top.

S. 1/4 P. 17. Dark gray boulder 5 x
12 x 26 + + on top.

E. 1/4 P. 19. Brown boulder 5 x 10
x 24 + + on top

S. 1/4 P. 19. Blue boulder 4 x 6 x 30
and + on top.
Square stone 4 x 6 x 30 North 36 lbs.

S. E. cor. 19. Blue boulder 5 x 7 x 24
and + on top.

E. 1/4 P. 30. Light granite boulder
x 5 6 x 6 x 24 + + on top.

S. E. cor. 30. Blue boulder 5 x 6 x 29
+ + on top.

S. 1/4 P. 30. Blue boulder 4 x 6 x 24
+ + on top.

S. N. cor. 30. Granite boulder 4 x
5 x 24 + + on top.

S. 1/4 P. 24 Scepter (drumpe)
Do. Kernk 8 S. 18 E. 36 1/2

S. E. cor. 30. B. Ash 6 N. 7 1/2 W. 43 1/3
+ 20 51

Do. " E. (6 1/2) 42.24 Var. S. 2.10 N. 6

S. 1/4 P. 31. Lank. alt 15 S. 1 E. 73
Do. " E. (5 3/4) 40.00 Var. S. 17 N. 5 1/2

S. E. cor. 31. Fir 12 N. 2 W. 39.
Do. " Spruce stp. 18 N. 27 W. 49.

E, 1/4 P. 31. ^{+ 7. 41.44} N. (3) 81.75 Var. N, 16 d. 5°-40'
S, N. cor. 31. N. (3) 40.60 Var. N, 14 d. 2 3/4

N, 1/4 P. 31. Birch 14 N, 35 1/2 E, 53 1/4
Elm 14 S, 7 1/2 W, 47.

N, 1/4 P. 31. S. (5-20) 81.00 N. 4° 35' then
N. (4° 35') 2.12 (Var. N, 21.

N, 1/4 P. 30. Blue boulder 4 x 6 x 28 + + on top

ken. 31. Spray boulder 5 x 5 x 21 + + on top

ken. 32 " " 6 x 8 x 20 + + on top

S, N. cor. 22. Flinty " 10 x 18 x 22 + + on top

S, 1/4 P. 22. Reddish " 8 x 12 x 20 " " "

S, N. cor. 34. Spray " 6 x 11 x 28 " " "

S, 1/4 P. 34. Del. 0° N, 42 1/2 E, 50 (Elm 20.)
So. S. 1. Flinty boulder 5 x 8 x 30 + + on top

S, E. cor. 34. ~~Bank~~ 10 S, 28 N, 33 1/2
21 12 S, 35 1/2 E, 46 1/2

N, 1/4 P. 34. Spray boulder 8 x 10 x 20 + + on top

S, E. cor. 22 Reddish boulder 6 x 10
x 24 + + on top.

S, 1/4 P. 23. Gray Boulder 6 x 12
x 22 + + on top.

S, E. cor. 23. Dark gray boulder
6 x 12 x 26 + + on top

S, 1/4 P. 34. Spray boulder 4 x 6 x 20
+ + on top.

S, E. cor. 24. Spray boulder

5-7 6 x 24 + + on top
Do, Do, West- 80.47 (Var. N, 20.

Sec. 12, 36 - 8 May 9th

N, N. cor. S. (5) 42.70 N, 5 3/4 then
(6-3/4) 1.42 1/2 Var. N, 2. N, 62
N, N. cor. (New) Pine 20 S, 5-8 N, 46 1/2

N, 1/4 P. Pine 18 S, 71 N, 44 1/3
So. S (5) 2.50 to river.

So. Pine 18 S, 6 1/2 E, 24 1/2
N, N. cor. N. (7) 42.00 Var. E, 171

Sec. 27, 36 - 8 May 14th / 95

S, 1/4 P. 27. N. (5) 4.50 to Wisconsin River
then N, 2.50 Angle 62° 35' 4.82

S, 1/4 P. N. (5) 110.00 to present creek.
then N, 80 lbs. Angle 53° 40' = 1.089

2 1/2 miles and 8.00 to Lake. Offset
S, 2.90 Angle 81° 35' Dist. 19.60

S, 1/4 P. 27. N. (5) 274.50 N, 3 1/4 then
N. (3 1/4) 2.65 (Var. N, 21 N, 3 1/4)

S, E. cor. 20. S. (5) 17.00 then E, 50. + 1/2
south. Al-17.00 Offset West-2.50 across creek

S, E. cor. 20. S. (5) 158.18 Var. E, 52 N, 4 1/2

S, N. cor. 28. + on boulder S, 19 E, 28
N, 5 3/2 E, 44 3/4

(Pine stub 8 S, 52 3/4 N, 32 1/2
" " " S. (4 1/4) 79.10 Var. N, 92

S, E. cor. 20. S. (5) 79.10 Var. E, 3.94 N, 4

1068
32 + 33

20. 27 + 28 (36-8) cor. -

E. cor. 32 S. by measure from
N. E. on E. bank Wis. River +
other indications

E. 1/4 P. 33. Aspen 8 N. 76 1/4 E. 44
Do. 9 S. 71 1/4 W. 62
Do. N. (4 3/4) 118.73 Var. E. 43 N. 4 1/2

N. N. cor. 28. Dead Pine 18 N. 43 1/2 W. 1.22 1/2
Do. Do. 16 N. 25 1/2 W. 1.27 1/2
" " E. (5) 38.91 Var. S. 41 N. 5 1/2

N. 1/4 P. 27 Pine stp. 15 S. 51 1/4 E. 27 1/4
N. 1/8 on N. line 27. Dead Pine 24 N. 77 E. 39

N. 1/4 P. 33. Pine stp. 13 N. 41 1/4 E. 51
N. E. hlt. 27 + 34 on W. bank Wisconsin
Birch 12 N. 36 1/2 E. 16 1/2
Elm 22 S. 1 W. 30 1/2

N. 1/4 P. 28 Pine stp. 20 S. 76 1/2 E. 1.04 3/4
1/8 on E. line " " 20 N. 48 1/4 E. 1.46 3/4

N. 26, 33 + 34. (Pine stp. low) 12 S. 47 W. 58 1/2
Aspen 3. N. 67 1/2 E. 45 1/2

July Sec. 36, 36 - 8 May 23/95

E. cor. N. (7) 71.83 Var. S. 51 N. 6 20.
Offset - N. 20. on start - Var. S. 31)

N. 1/4 P. Aspen 6 N. 24 1/2 W. 37 1/3
Do 87 S. 20 1/2 E. 59 3/4
1/8 on N. line Sugar 14 S. 20 1/2 E. 52 1/2
N. E. cor. N. 20. 66 Var. N. 4 N. 2.

1071

Sec. 31. 36-9 (May 24/189)

E. 1/8 on N. line W. (6) 64.29 Var. S 22 N. 5
47' 40.67 R. 6-20

E. 1/4 P. N. (5 3/4) 83.83 Var. S. 1.15 - N. 5-35
Do. Elm 14 S. 76 1/2 E. 29 1/2

Spence 16 N. 2 1/2 W. 16
+ 26 39.41 R. 7 1/4 - 59.40


S. 1/4 P. N. (7) 79.78 Var. E. 60 1/2 N. 6 3/4
20.35 + 40.73

ben. N. E. 1/4. N. on random 63.90 Var.
S. 31. N. 5-40-17.

corn. Sec. + on boulder S. 51 1/4 E. 46 3/4
1/8 hlt. S. 14 E. + " " N. 66 W. 63 1/2

1457.5
Sec. 32, 37-9 (May 31. 1895)

The Poor Farm, N. 20 acres of
S. N. N. E. 32



S. E. cor. Pine stp. 14 N. 23 E. 49
S. W. " Norway 18 N. 68 1/4 W. 42 1/2

1069
Sec. 17. 36-9 June 4/1895

E. 1/4 S. N. (3) 41.70 Var. W. 2 1/2 N. 3 1/2
Do S. (3) 41.75 " W. 1/2 N. 3 1/4

N. E. cor. 20. S. (3) 40.56 Var. E. 27 1/2 N. 23 1/2
Do. Do. N. 20. 18 S. 29 1/2 N. 57 1/4

S. 1/8 on E. line 17. Birch 14 N. 87 E. 59

Sec. 36. 36-8 June 5th 95-

E. 1/4 P. N. (5) 72.38 Var. S. 2 lks N. 5 1/4

N. N. cor. S. (2) 78.34 Var. E. 14 N. 2 3/4
S. N. " Birch 7 N. 65 E. 47.

N. 1/4 P. { Norway 18 S. 6 N. 23
Do 18 S. 39 E. 76

N. 1/4 P. S. (4 1/2) 32.81 1/2 to the bridge
Offset - N. 1.30 Angle 5-8 Dist. 2.08
+ 1' 10" 39.064 4' 25"

N. 1/4 P. S. (4 1/2) 79.46 Var. N. 1.6 5 1/2 N.

Sec. 31. 36-9 June 24th 95-

Offset - N. 1/4 Pine 8 N. 57 1/2 N. 38 1/2

Do. Do. N. (7 1/2) 19.86
" " " -40.34 Var. N. 15 1/2 N. 6 3/4

Sec. 27. 36-9 June 7th 95

N. 1/4 P. bedar 16 N. 65 N. 68 1/2
+ 1' 57" 41.71

Do. E. (4) 83.08 Var. S. 2.82 N. 5 1/2

S. N. cor. { Lumber 11 N. 77 1/4 E. 41 1/2
Do. 10 N. 77 3/4 N. 44 1/2

Do. E. (4) 250.74 Var. S. 101 N. 2 3/4

S. E. cor. 34 B. Ash 10 S. 29 1/2 E. 27 3/4

Do. N. (6) 166.57 to Pelican River
Offset - E. 1.80 Angle 50 1/4 Dist. 2.16 1/2
Then N. 4.2 1/2 Var. E. 1.78 N. 3

N. N. cor. 27 E. (7) 62.71 to Pelican River
Offset - N. 1.78 Angle 56 Dist. 1.76 +
+ 2' 71" = 64.49 + 20"

N. cor. 27 E. (7) 82.52 Var. S. 2.80 N. 6

25, 26, 27, 34 + 35 cont'd

N. E. cor. 27 Lumber 5 N. 39 N. 28
Do 8 N. 15 1/4 N. 5 1/2
Pine 6 S. 54 E. 75 3/4
(6) + 35"

S. E. cor. 34 N. 172.88 Var. E. 1.78 N. 3

N. 1/4 P. 27 Spruce 6 N. 86 E. 37
Lumber 5 N. 46 3/4 N. 70 1/2

S. E. cor. 35 N. (6 1/2) 174.56 Var. N. 3.17 N. 4 1/2

N. E. cor. 26 Lumber 18 S. 60 E. 5 1/2
Pine 10 N. 24 3/4 E. 38 3/4

S. E. cor. 25 Spruce 4 S. 86 E. 27

S. E. cor. 26 Spruce 6 S. 43 E. 25 1/4
Do 8 N. 43 1/4 N. 49

E. 1/4 P. 26 Norway 10 S. 65 1/2 E. 190
+ on Boulder N. 31 1/2 E. 1.06 1/2

S. E. cor. 27 Aspen 6 S. 55 E. 44
Do 10 N. 62 1/2 E. 70

S. 1/8 on N. line 26. in lumber swamp
Do. Do. E. (3 1/2) 84.08 Var. N. 19 1/2 N. 3 1/2

S. 1/8 on E. line Lumber 8 S. 59 N. 30
Do 6 N. 22 1/2 E. 55 1/2

ken. S. E. 1/4 Pine 18 S. 38 N. 72

1/8 lks S. 1/4 Aspen 5 S. 38 E. 41 1/2
Do 6 N. 81 1/2 N. 45 1/3

ken. S. N. 1/4 Norway 7 S. 42 1/2 E. 42 1/2

N. 1/4 P. 26 Spruce 6 N. 64 1/2 N. 113 1/4
Do 6 S. 71 1/4 E. 23

Angle at - N. N. cor. 27. 95 - 10' + 15'
N. N. cor. 27 S. 41.00 Var. E. 17 1/2

S. 1/4 on N. line E. (6 1/2) 41.48 Var. N. 66 N. 8

195
 Sec. 27, continued

N. 1/8 on N. line Aspen 7 S, 31 3/4 W, 56 1/4
 + 35' 42, 15
 N. 1/4 P. 27, S, (3 1/2) 84, 20 Var. W, 96 N, 41 1/2
 S. 1/4 P. " Birch (double) 12 N, 54 1/2 W, 39
 Cedar 8 1/2, 20 W, 48 3/4

Gen. Sec. Aspen 6 S, 18 1/4 W, 26
 + 7 N, 87 W, 35
 1/8 hd. E. 1/4 Pine 18 N, 24 W, 52 1/4
 1/8 hd. N. 1/4 Fir 14 S, 50 W, 69

Sec. 31, 31-11
 E. 1/4 on S. line, Reddish boulder
 10 x 12 x 20 + + out of June 29th 1895

Sec. 22, 32-10

Circle in the Emmet - Spauld road
 N. E. of Deer Brook road - boulder
 5 x 8 x 16 and + on top
 45, on S. of N. 1/4 P. spray boulder
 6 x 10 x 22 + + on top
 In Deer Brook road + West of creek
 spray boulder 7 x 7 x 16 + + out of top.

1/4 P. 22, Elm 8 N, 55 1/2 W, 33
 1/4 P. " spray boulder 6 x 6 x 22
 and + on top.

E. cor. Birch 12 N, 85 W, 27
 Hemlock 12 N, 30 W, 57

Sec. 32, 31-11 July 17/95

Gen. Sec. E. (3/4) 38, 56 Var. N, 1 1/2 N, 3 1/2
 Found N. E. cor. at N. E. cor.
 New. B. Pine sta. 36 N, 44 1/4 W, 60 1/4

Sec. 33, continued.

1/8 hd. E. 1/4 Pine, Sta. 12 N. E. W. 46
 20, S. (3 1/2) 40, 27 Var. W, 6 3/4 N, 3
 S. 1/4 P. E. (1 3/4) 40, 17 Var. S, 1 1/2 N, 2
 Found stake on top and to the Sec. cor.
 " out afterwards that it was.

1/8 Sec. 12, 38-9 Aug. 3rd 1895
 + 21
 S. E. cor. W. (5 1/2) 40, 75 Var. N, 24 1/2 N, 4 3/4

1/8 Sec. 4, 38-9, Aug. 12th 1895
 E. 1/4 P. N. (12 1/4) 47, 23 Var. E. 17 1/2

1/8 Brown St. - Rhineland.
 Found stake on E. side of
 Brown St. 144 ft. S. of N. face of
 post on S. side of Frederick St.
 and measured W. 40 ft. for
 center of Brown St.

Measured E. 40 ft. from face
 of building on S. W. cor. Brown
 and Davenport Sts. for center
 of Brown St.

On N. side of Davenport
 St. measured the distance

✓ 1/2
 8/27

between the face of Peter
 Lou's water-table, and the
 face of rough stone in
 foundation of new bank
 building - just 80 ft.

My center $\frac{1}{2}$ in West of
 center thus found. Did
 not change my center.

On S. side Kings St.
 measured west from my cen-
 ter to the face of the founda-
 tion, and found the distance
 $\frac{1}{2}$ in short; or my center $\frac{1}{2}$ in
 too far West. Did not change
 my center.

Then S. 99 ft. to N. line of
 Anderson St. (as near as I
 could get - said line) and cen-
 ter line of Brown St. was

48^o 15^c

⊕ ⊕ ✓
 8/27

From N. side of Anderson St.
 and center line of Brown St. offset
 West 5 ft. to get by Dept.

Then S. 666 ft. to S. side of
 Right of Way at 534 ft. offset N.
 35 ft. to get by or clear of a
 house. Then S. 75 1/2 ft. to S.
 side of R. of Way. Then S. 58.8
 across Lot 57 in Block 11.

From post at S. E. corner
 of Block 11. measured 296.4 ft.
 to W. line of Brown St. (prolonged)
 (Measured from S. face of post)

Sec. Town Range Page

			117
	10	36	117-18
10, 11, 14 + 15	41	9	118
14.	41	9	118
11.	41	9	118 + 119
10.	41	9	119
30.	31	12	120
13.	31	12	120
12.	31	12	121
13.	31	11.	121 + 122
23.	30	11	121
12.	36	8	122
4.	41	9	122
14.	42	8	122
15.	42	8	122
16.	42	8	122 + 123
36.	42	8	123 + 124
30.	32	11	124
30.	36	11	124
4.	31	11	125
1.	34	10	125
12	34	10	126
27, 22 + 21.	34	11	126 + 127
16	34	11	127
15	35	13	127 + 128
2	32	12	128
9	42	8	128 + 129
4	42	8	129
5	42	8	130 + 131
32.	43	8	130 + 131
33	43	8	131
3	42	8	131
34	43	8	132
22	42	8	132
24	38	10	132 + 133
13	33	10	133
15	31	10	134
6	36	9	134 + 135
30 + 31	43	10	135 + 136
5	42	8	136
32	43	8	136

Sec. Town Range Page

31	41	9	136 + 137
30	41	8	137
20	41	8	138
21	41	8	138 + 139
25	43	8	139
26	43	8	139 + 140
1.	41	8	140
35	42	8	140
34	41	6	141
30	36	11	141
8, 9, 16 + 17	36	10	141 + 142
10	39	6	141 + 142
11	39	6	143 + 144
19.	41	7	143
7.	31	11	145
16 + 17	31	13	145 + 146
36	42	8	146 + 147
35	42	8	147
5	40	9	148
21	31	11	148
32	31	11	148
26	34	11	148 + 149
20	34	11	149 + 150
13	34	10	150
30	31	11	150
8	39	7	150
18	34	11	150 + 151
27 + 34	34	10	152
32	31	11	152
4.	30	11	153
24 + 25	43	3	153 - 4
28	42	8	154 - 5
8	41	8	154
17.	41	8	155
5.	41	8	174
7.	41	8	174
13	31	10	174 - 5
1.	32	12	175
19	36	10	175 - 6
20	36	10	176
	36	10	176

Sec. 17. 41 - 8. Nov. 5" 1903

N. 1/4 P. S. (4) 45.85 to Wet swamps
Offset E. 2.50 Angle 74° Dist. 18.72
- 46' 40.67

N. 1/4 P. S. (4) 82.68 Var. E. 1.12 N. 3 1/2°
- 53'

N. W. cor. S. (4 1/2) 40.68 Var. E. 63 N. 40° 5'
N. 1/4 P. E. (4) 40.34 to N. + S. 1/4 line.

Over wet marsh Offset N. 1.63
Angle 81° 32' Dist. 10.92

N. 1/4 P. E. (4) 40.34
80.68 Var. S. 41. N. 30° 25'

S. E. cor. N. (3 1/2) 40.52 Var. E. 91 N. 30°
S. 1/8 on E. Oak 16 S. 23 1/2 E. E.

S. do. N. (5) 40.70 Var. S. 1 lb. N. 40° 10'
1/8 bet. S. 1/4 Norway 10 S. 43 1/4 E. 22

1/8 bet. N. 1/4 Maple 10 N. 82 E. 16 2/3
Do. do. 20.36

N. (3) 40.59 Var. E. 2 1/2 N. 2 1/2°
N. 1/8 on N. E. Birch 10 N. 54 1/4 E. 16 1/2

Do. do. E. (4 1/4) 40.45 Var. N. 5 N. 30° 40'
Something wrong in last two lines.

Sec. 5. 41 - 8. Nov. 10" 1903.

- 40'
S. E. cor. N. (3 1/2) 27.00 Var. N. 31. N. 33 1/4°
M. E. Spruce 10 N. 52 E. 16 1/2

S. 1/8 on E. L. Maple 6 S. 63 E. 32 1/3

Sec. 7. 41 - 8. Nov. 12" 1903.

42 1/2
S. E. cor. N. (4) 39.45 Var. N. 1.71 1/2 N. 30° 35'
E. 1/8 on S. L. Lamb. 12 N. 33 1/2 W. 23 1/4

- 2° 19.72 1/2
S. 1/4 P. W. (6) 39.32 Var. S. 1.77 N. 50° 25'

+ 10' 4 39.18
E. 1/4 P. W. (5) 78.28 Var. N. 1.45 N. 30° 10'

N. 1/4 P. Sugar 8 S. 51 W. 29 1/4 New.
Do. found the C. & S. line.

Sec. 7. continued.

N. 1/4 P. Maple 7 S. 79 E. 19 New.
41.25 R. 3 1/2°

S. 1/4 P. N. (3 1/2) 82.42 Var. E. 40 N. 20° 25'
ben. Sec. Pine 12 S. 78 W. 18

5° Do. 13 N. 13 W. 16 1/2
1/8 bet. E. 1/4 Pine 13 N. 89 E. 12 1/2

Do. do. S. (4) 40.66 Var. W 8. N. 30° 40'.
1/8 bet. N. 1/4 Bank. 10 S. 6 E. 14 3/4

Do. do. S. (4) 40.60 Var. W. 2 1/2 N. 3 1/4°
N. 1/8 on S. L. Pine 10 N. 53 1/2 W. 7 3/4

Var. S. E. 1/4 W. (6) 19.74 Var. S. 3. N. 50° 40'
S. 1/8 bet. S. 1/4 Sugar. 6 N. 67 1/4 E. 6 1/2

Sec. 13. 31 - 10. Nov. 27" 1903

S. 1/4 P. N. (4) 79.52 Var. E. 1.77 N. 2°

Sec. 1. 32 - 12. Dec. 1st 1903.
N. W. cor. E. (3 1/4) 40.08 Var. S. 47 N. 20° 50'

N. 1/4 P. E. (3 1/2) 40.12 " S. 55 1/2 N. 23 1/2°
N. E. cor. S. (3 1/2) 83.80 and left it. 30° 40'

E. 1/4 P. found sugar lying down (rotten)
E. line given.

N. E. cor. S. (3 1/2) 43.50 Var. E. 2 lbs. N. 33 1/4°
E. 1/4 P. W. (4) + 18' 39.98 R. 3 1/4°

- 79.15 Var. N. 42 N. 4 1/4°
Do. Lind 10 S. 40 1/4 E. 6

Do. Sugar 6 N. 32 1/2 W. 19 3/4
Do. felt by Original sugar (rotten)

S. W. corner E. (4) 39.46 Var. N. 68 1/2 N. 5°
N. 1/4 P. { Bank. 10 N. 16 1/4 E. 9

{ Birch 16 S. 54 1/2 W. 20 1/2
+ 25' 43.63 R. 8° 5'

Do. S. (3 1/2) 83.41 Var. W. 59 1/2 N. 30° 10'
ben. Sec. { Bank. 10 S. 80 1/2 W. 22 3/4

{ Sugar 8 S. 3 W. 20
S. 1/4 P. Original S. E. stub standing

1/8 bet. N. 1/4 Sugar 9 N. 86 E. 16 1/2
Do. do. S. (3 1/2) 39.76 Var. E. 11 N. 3 1/2°

Sec. 1. continued

N. 1/8 on S. l. Pine stp. 26 S. 28 1/2 W. 14
 S. 1/8 " E. l. Sugar 14 N. 57 3/4 E. 29 3/4
 Do. do. W. (4) 40.16 Var. N. 15 1/2 N. 4
 1/8 bet. S. 1/4^a Sugar 7 N. 65 1/2 E. 12
 Do. do. W. (4 1/4) 19.72 Var. N. 2 lbs.
 1/8 bet. W. 1/4^a N. (4 1/4) 43.97 Var. E. 15 N. 3 50
 N. 1/8 on N. l. Hank, 12 S. 32 W. 5

99^b ⊕ Sec. 19. 36-10. Dec. 11th 1903.

S. E. cor. - (1st 3)
 N. (3) 81.82 Var. W. 1.50 N. 3^o
 Do. Both Original stps. stp.
 N. E. cor. Original B. J. Ljung, Ljung.
 E. 1/4 P. W. (3) 1 mile and left it.
 Do. Pine 4 N. 6 1/2 W. 48.
 Do. Pine stp 20 S. 13 W. 57
 N. E. cor. (Aspen 4 N. 48 1/4 W. 35 1/2
 Do. 6 N. 12 1/2 E. 49
 N. 1/8 on E. l. Marked stake in mud band
 Do. W. (3) 20.00 chs & left it
 S. 1/8 on E. l. Hank, 8 N. 64 1/2 W. 22 3/4
 Do. N. (3) 20.00 and left it.

99^b ⊕ Sec. 20. 36-10. Dec. 14th 1903.

S. W. cor. E. (3) 40.02 Var. S. 72 N. 2 55^o
 S. 1/4 P. Pine 18 N. 2 W. 13 1/2
 Do. 6 S. 14 W. 19 1/2
 Somebody's 1/4 P. (Vaughan's?)
 Do. E. (4) 42.04 Var. S. 29 N. 3 10^o
 + 109
 S. W. cor. E. (3) 84.08 Var. S. 1.68 N. 2 1/4
 S. E. " S. E. tree - stub about 4 ft. high.
 N. N. 2.13 dist. instead of 2.08
 S. E. cor. Spruce 6 S. 16 E. 34
 Norway 7 N. 1 W. 30
 Do. N. + 3 25^o
 (2 1/2) 38.00 N. 1 50^o then
 N. E. 2.28 Var. N. 22 N. 1 50^o

99^b ⊕ Sec. 20 continued

S. 1/8 on N. line ⁺²¹ E. (3) 82.84 Var. S. 50 N. 1 1/4
 S. 1/8 on E. line Hank 10 N. 87 W. 50 1/2
 E. 1/8 on S. line Hank 10 S. 33 3/4 W. 5 1/2
 Do. do. N. (5 1/4) 19.38 Var. W. 18.0 5
 S. 1/4 P. Pine 18 N. 47 W. 3.
 do 15 S. 13 W. 31 1/2
 N. 1/8 on S. l. Hank 7 S. 57 W. 25
 Do. do. N. (2 3/4) 20.09 Var. E. 26 N. 2 1/2

* INDEX *

See page 172.

INDEX.

INDEX.

Section.	TOWNSHIP.		RANGE.		CITY, or VILLAGE.	ADDIT	FOR WHOM		WHEN.			Page.
	N.	S.	E.	W.			SURVEYED.	Day.	Month.	Year.		
5	31		10				N. Anderson	16	Aug	1895	1	
28	31		14				Evang	20	"	"	1	
27	30		11				Mrs. Wunderlich	23	"	"	1	
51	36		9	✓	⊕		Rap track folks	27	"	"	1	
8, 9,	31		10	✓	⊕		Keagy	4	Sept	"	3	
19	39		7	✓	⊕		Lake Shore Lumber	14	"	"	3	
8+9	31		10				Keagy	19	"	"	3	
28	31		11				H. D. Kellough	17	Oct.	"	3	
5	31		11				J. Morrison	11	"	"	2	
18	37		10	✓	⊕		J. Marent	22	"	"	4	
7	37		10	✓	⊕		"	28	"	"	5	
123	37		9	✓	⊕		"	5	Nov	"	6	
1	36		7	✓	⊕		A. O. Jensen	2	Dec	"	7	
34	38		9	✓	⊕		Brown Bros	5	"	"	7	
21+29	38		9	✓	⊕		" "	18+14	"	"	8	
19+20	38		10	✓	⊕		" "	6	Jan	1896	9	
17	38		10	✓	⊕		" "	10	"	"	10	
18	38		9	✓	⊕		" "	16	"	"	10	
2	36		8	✓	⊕		Langley & Alderson	28	Feb.	"	10	
3	36		8	✓	⊕		" "	1	"	"	11.1	
29	32		11				Pace & Krist	12	"	"	13	
30	32		11				Wickman & Conrad	13	"	"	13	
31	39		11	✓	⊕		Messing & Co	10	Apr	"	14	
35	42		11				Messing	18	"	"	15+1	
6	30		12				Schandler	30	"	"	16+1	
3+4	31		11				Town of Antigo	4	May	"	17	
20	31		11				" "	8	"	"	17	
29	30		11				City School District	23	"	"	18	
12	30		11				" "	4	June	"	"	
31	42		11				Sothrin	13	"	"	19	
35	36		10	✓	⊕		Self and others	21	July	"	"	
2	36		10	✓	⊕		" "	24	"	"	"	
4+2	36		8	✓	⊕		Town of Pelican	4	Aug.	"	19+2	
2+3	"		"	✓	⊕		" "	7	"	"	20	
1	"		"	✓	⊕		" "	4	"	"	21	
4	36		9	✓	⊕		" "	11	"	"	"	
17	"		"	✓	⊕		Brown Bros	13	"	"	22	
4+3	36		10	✓	⊕		Radford	25	"	"	23	

INDEX.

INDEX.

Section.	TOWNSHIP.		RANGE.		CITY, OR VILLAGE.	ADDITION	FOR WHOM	WHEN,			Page.
	N.	S.	E.	W.			SURVEYED.	Day.	Month.	Year.	
13	34		10				Town of Elcho	9	Sept.	1896	23
1	36		4	✓	⊕		Clifford Hwy. Co.	20	Oct.	"	23
30	36		9	✓	⊕		Town of Pelican	5	Nov.	"	24
15	36		7	+	⊕		Red Wood	7	"	"	24
3	37		9	✓	⊕		Box Factory	11	"	"	"
12	"		"	✓	⊕		Moore	18	"	"	25
29-13	"		"	✓	⊕			28	"	"	"
19-2	"		"	✓	⊕		Robbins	15	Dec.	"	26
31.	38		10	✓	⊕			17	"	"	"
11	36		8	✓	⊕		Langley & Alderson	24	"	"	27
10	"		"	✓	⊕		"	30	"	"	"
9	"		"	✓	⊕		"	4	Jan.	1897	27+28
37-34	37		8	✓	⊕		"	9	"	"	28
28	39		7	✓	⊕		Lake Shore Lumber	16	Feb.	"	"
27	"		8	✓	⊕		"	19	"	"	29
4	36		8	✓	⊕		Town of Pelican	26	"	"	"
30	32		11				"	22	Apr.	"	29
1	31		11				Sam. Dix et al	26	"	"	30
1	36		8	+	⊕		crossed et al	4	May	"	30+31
31-32	31		11				Wm. Quinn	15	"	"	31
31	31		11				J. L. Lewis	17	"	"	32
17, 18, 20	31		14				Town of Elcho & Elton	14	June	"	"
21+29	34		10				"	30	"	"	33
13, 24, 25	34		11				"	3	Aug.	"	"
3-36	34		11				"	19	Nov.	"	34
7, 3, 10, 11	38		8	✓	⊕		Geo. Hagan	25	"	"	34+35
14	36		9	✓	⊕		J. L. Courman	1	Dec.	"	35
8	36		11	✓	⊕		Geo. R. Nelson	2	"	"	35
8	36		11	✓	⊕		Brook & Rose	9	"	"	36
1	36		11	✓	⊕		"	15	"	"	36+37
12	36		11	✓	⊕		"	20	"	"	37
2	35		10	✓	⊕		"	28	"	"	37
6	35		10	✓	⊕		Jim. Linnon	31	"	"	38
10-11	36		10	✓	⊕		Mrs. McCouch	4	Jan.	1898	38
2	36		10	✓	⊕		Brown & Robbins	7	"	"	38
6	37		10	✓	⊕		"	8	"	"	38
3	37		10	✓	⊕		"	11	"	"	39
6	"		"	✓	⊕		"	18	"	"	39
3-	37		10	✓	⊕		"	"	"	"	"
11	36		7	✓	⊕		L. E. Wood & Co.	"	"	"	"

INDEX.

Section.	TOWNSHIP.		RANGE.		CITY, OR VILLAGE.	ADDITION.
	N.	S.	E.	W.		
22	39		7	✓		
7	36		11	✓		
6	32		11			
12	32		10			
10	33		9			
24	33		10			
12	36		8	✓		
16	36		11	✓		
26, 29, 30, 31	36		8	✓		
"	"		"	✓		
15, 22	38		9	✓		
32	37		9	✓		
2	31		11			
9	31		11			
5	31		11			
14	34		10			
5, 7, 8	35		11	✓		
21	39		7	✓		
14	"		"	✓		
21	"		"	✓		
15	"		"	✓		
3	36		7	✓		
2	"		"	✓		
10	36		8	✓		
15	36		8	✓		
19	35		10	✓		
32	38		10	✓		
7	37		10	✓		
1	37		9	✓		
31	38		10	✓		
36	38		9	✓		
17, 9	37		10	✓		
"	35		10	✓		
8	35		10	✓		
7	35		10	✓		
4	35		10	✓		
30	39		9	✓		
20	39		9	✓		

INDEX.

FOR WHOM SURVEYED.	WHEN.			Page.
	Day.	Month.	Year.	
Lake Shore Lumber	21	Jan.	1898	40.
J. Kellogg	10	March	"	40
Silas Wiffel	7	Apr	"	41
"	15	"	"	42
Farmers	21	"	"	42
J. J. Hanson	26	"	"	43
J. J. Hanson	3	May	"	43
Jones Bros	1	June	"	45
Flower of Pelican	15	"	"	46
"	"	"	"	47, 48
"	29	"	"	48
Paul Browne	5	Aug	"	48
Town of Langford	3	Sept	"	49
Goldens	30	Sept	"	49
Alex. Delaplace	11	Oct.	1895	49
Gave and Albee	11	"	1898	50
Geo. Burton	19	"	1898	50
Lake Shore Lumber	27	"	"	51
"	31	"	"	51
"	3	Nov.	"	51
"	5	"	"	52
Geo. Wood Lumber	23	"	"	53
"	"	"	"	"
Langley & Anderson	30	"	"	54
"	"	"	"	"
Brooks & Ross	13	Dec.	"	55
Brown Bros	22	"	"	55
"	11, 28	"	"	56
"	30	"	"	56
"	31	"	"	"
"	"	"	"	"
Brown & Robbins	12	Jan.	1899	56
Brooks & Ross	24	"	"	57
"	8	Feb.	"	58
"	14	"	"	"
"	18	"	"	59
Brown Bros	1	March	"	"
"	3	"	"	"

INDEX.

Section.	TOWNSHIP.		RANGE.		CITY, OR VILLAGE.	ADDITION.
	N.	S.	E.	W.		
28	39		7	✓	⊕	
27	"		"	✓	⊕	
22	"		"	✓	⊕	
29	"		"	✓	⊕	
20	"		"	✓	⊕	
31	32		11			
27	28		31			
16	31		"			
31	31		11			
23	34		10			
24	46		42			
25	"		"			
24	"		"			
24	45		41			
13	34		10			
33	31		12			
17	31		11			
21	37		10	✓		
20	37		10	✓		
28	37		10	✓		
17	31		11			
16	31		11			
10	34		10			
7	34		11			
12	34		10			
5	4		31		⊕	
19	35		9	✓	⊕	
13	36		11	✓	⊕	
24	"		"	✓	⊕	
25	"		"	✓	⊕	
26	"		"	✓	⊕	
35	"		"	✓	⊕	
6	35		11	✓	⊕	
8	34		11			
12	34		10			
18	40		8			
19	40		8			
24	40		7			

INDEX.

FOR WHOM SURVEYED.	WHEN.			Page.
	Day.	Month.	Year.	
Brooks & Ross	21	April	1899	60
" " "	25	"	"	"
" " "	26	"	"	"
" " "	29	"	"	"
" " "	2	May	"	61
Alex. A. Deleghize	11	"	"	61 & 62
John A. Deleghize	31	"	"	62
Lewis Lynch	8	June	"	62 & 63
Bentley	19	"	"	63
John Schuch	28	"	"	63 & 64
Brooks & Ross	19	August	"	63 & 64
" " "	25	"	"	64
" " "	27	"	"	"
" " "	29	"	"	"
Pulp Co.	20	Feb.	1900	64
L. D. Kellogg et al.	11	Sept.	1899	65
Gov. Donahue	8	"	"	"
Geo. McKimney et al.	28	"	"	66
" " "	29	"	"	"
" " "	5	Oct.	1899	67
Gov. Donahue	17	"	1899	67 & 68
Matoschick	19	"	"	68
E. J. Godrick	26	"	"	68 & 69
James Ballstad et al.	1	Nov.	"	70
Andrew Ballstad	6	"	"	71
Malcolm Hutchinson	10	"	"	71
Combined Schuch	29	"	"	71 & 72
Woodruff & Gilmie	13	Dec	"	72
" " "	27	"	"	72 & 73
" " "	27	"	"	73
" " "	30	"	"	74
" " "	5	Jan	1900	74
J. S. Sochy	8	"	"	74 & 75
John Frois	16	"	"	75
Self	19	"	"	75
Brooks & Ross	24	"	"	76
" " "	27	"	"	76
" " "	29	"	"	77

INDEX.

Section.	TOWNSHIP.		RANGE.		CITY, OR VILLAGE.	ADDITION.
	N.	S.	E.	W.		
13	34		10			
18	41		9			
34	41		9			
33	39		7			
34	42		8			
33	"		"			
32	"		"			
29	"		"			
28	"		"			
23	"		"			
14	"		"			
13	"		"			
35-	"		"			
7	36		9			
23	35		10			
6.	40		8			
25-	41		7			
6.	40		8			
19	42		9			
3	30		11			
6	32		11			
29	42		9			
28	"		"			
19	"		"			
25	41		8			
28	"		"			
24	"		"			
36	"		"			
22, 23.	"		"			
26, 27.	"		"			
11.	34		10			
1, 2, 3	42		8			
10	40		9			
6	32		11			
23	35		10			
33	31		11			
6	30		12			
13	32		11			
27	7					

Resident Island in Pelican Lake.

INDEX.

FOR WHOM SURVEYED.	WHEN.			Page.
	Day.	Month.	Year.	
Purdy, Geo (Includdy)	30	Feb.	1900	77
Salsich & Wilson	24	Apr.	"	"
"	27	"	"	78
Brooks & Ross	30	"	"	78
B. A. Goodyear	15	May	"	79
"	21	"	"	"
"	25	"	"	80
"	29	"	"	81
"	17	June	"	82
"	14	"	"	82+83
"	20	"	"	83
"	23	"	"	84
"	28	"	"	84
"	15	Aug.	"	85
R. N. Van Doren	21	"	"	85
(M. H. H.)	3	Oct.	"	86
Do.	5	"	"	86
Do.	10	"	"	87
"	12	"	"	87
Jas. Quinn		"	"	88
Franky Berta	2	Nov	"	88
Salsich & Wilson	7	"	"	88
"	15	"	"	89
"	17	"	"	89
"	20	"	"	89
"	28	"	"	90
"	3	Dec.	"	91
"	7	"	"	91
"	14	"	"	92
Johst (W. Kist)	27	"	"	93
Johst (W. Kist)	7	Jan.	1901	93
Salsich & Wilson	3	"	"	93
Frank St. Louis	12	Feb.	"	94
F. S. Mc Duffin	10	Apr.	"	"
Knox et al.	15	"	"	"
Wynan	19	"	"	"
"	23	"	"	"

INDEX.

Section.	TOWNSHIP.		RANGE.		CITY, OR VILLAGE.	ADDITION.
	N.	S.	E.	W.		
10	31		14			
3	31		14			
4	40					
33	41		9			
12	34		10			
22	42		8			
15	42		8			
21	42		8			
27	42		8			
25	35		10	⊕		
26	35		10	⊕		
15	34		11			
15	27		13			Post-Lake Road.
19	31		11			
17	34		11			
34	31		12			
10	41		8			
11	"		"			
2	"		"			
3	"		"			
12	"		"			
21	42		8			
21	41		8			
27	"		"			
15	27		13			
19	41		7			
33	42		9			
8	41		9			
8	38		11	⊕		
6	34		11			
19	33		11			
30	31		12			
4	31		10			
5	23		15			
19	31		11			

INDEX.

FOR WHOM SURVEYED.	WHEN.			Page.
	Day.	Month.	Year.	
A. J. Wood et. al.	1.	May	1901	967-97
" " " "	6.	"	"	98
Wilson's Brown's Church	21 st	"	"	987-99
" " " "	25-	"	"	100
" B. P. Dow	27	July	"	100
E. A. Goodyear	13	Aug.	"	101
" " " "	20	"	"	101-2
" " " "	23	"	"	102
" " " "	27	"	"	102
" " " "	2	Sept	"	103
Jacob Keyel	7	"	"	103
Town of Elcho	26	"	"	104
" " Hermann	8	Oct.	"	105
" " Hermann	15-	"	"	105
Fred. Paff	22	"	"	106
W. J. Knott	29	"	"	106
Salsich & Wilson	14	Nov	"	107-8
" " " "	20	"	"	108
" " " "	26	"	"	108-9
" " " "	2	Dec.	"	109-1
" " " "	4	"	"	110-1
E. A. Goodyear	11	"	"	111.
Salsich & Wilson	13	"	"	111.
" " " "	14	"	"	112
Town of Hermann	30	"	"	112-3
A. E. Doolittle	7	Jan.	1902	113
Salsich & Wilson	10	"	"	113
" " " "	15-	"	"	113-4
E. W. Russell	23	"	"	114
Fred. Paff	30	"	"	114
John Wanzoff	10	Feb.	"	115
W. J. Knott	15-	"	"	115
Wheat et. al.	19	"	"	115
Thos. Bolton	25-	"	"	116
John Daskana	10	March	"	116-1

INDEX.

Section.	TOWNSHIP.		RANGE.		CITY, OR VILLAGE.	ADDITION.
	N.	S.	E.	W.		
27	37		9	✓	⊕	
28	36		7	✓	⊕	
36	39		6	✓	⊕	
25, 26, 34	39		6	✓	⊕	
35	44		39	✓		
36	44		39	✓		
29			11	✓		
6	39		12	✓		
34	39		9	✓	⊕	
14	37		5	✓	⊕	
4, 7, 8, 17	32		10	✓		
18						
19, 20, 21, 30	"		"	"	"	
22, 23, 32, 34	"		"	"	"	
12	36		8	✓	⊕	
20, 27, 28	"		"	"	⊕	✓
32, 33, 36	"		"	"	⊕	✓
17, 31	36		9	✓	⊕	✓
32	37		9	✓	⊕	✓
36	36		8	✓	⊕	✓
27, 31	36		9	✓	⊕	✓
26, 26, 27, 34	"		"	"	⊕	✓
27	"		"	"	⊕	✓
31	31		11	"	"	
22	32		10	"	"	
32	31		11	"	"	
12	38		9	✓	⊕	✓
4	"		"	"	⊕	✓
7	38		7	✓	⊕	✓

Brown St. - Rhineclunby 169 ⊕
 # See 1st page of Index

INDEX.

FOR WHOM SURVEYED.	WHEN.			Page.
	Day.	Month.	Year.	
		Jan.	1895	156
	8	"	"	"
	11	"	"	"
		"	"	157
	22	"	"	"
	28	"	"	158
	12	Feb	"	"
	6	March	"	159
	12	"	"	159
	26	"	"	"
	23	Apr.	"	160
		"	"	161
		"	"	162
	9	May	"	163
	14	"	"	"
	23	"	"	164
	24	"	"	165
	31	"	"	"
	5	June	"	166
	7	"	"	"
	24	"	"	167
		"	"	168
	29	"	"	"
	17	July	"	"
	13	Aug.	"	169
	12	"	"	"

See page
172

Se
Sect

2
2
3 3
2 5 2
2 3
1 3
2 2
2 2
2 2
2 4 7
1 19 2
1 22 2
11
3 20
1 32
11 17
2
3
12
2 26 2
21 2
27
15 2
19 3
33 12
8
8
6
19
30
4
5
19

Surveyor's Certificate.



I DO HEREBY CERTIFY that the field notes
contained in this book are the complete original
(copied) field notes of the Surveys herein referred to and
described.

B. F. Derr

Surveyor.